

Projekt

z dnia 9 września 2019 r.

Zatwierdzony przez .....

WÓJT  
Grzegorz Sikorski

**UCHWAŁA NR .....  
RADY GMINY HAŻLACH**

z dnia ..... 2019 r.

**w sprawie miejscowego planu zagospodarowania przestrzennego wsi Hażlach dla działki nr 1140/19**

Na podstawie art. 18 ust. 2 pkt 5 ustawy z dnia 8 marca 1990 r. o samorządzie gminnym (t.j. Dz. U. z 2019 r. poz. 506 z późn. zm.), art. 20 ust.1 ustawy z dnia 27 marca 2003 r. o planowaniu i zagospodarowaniu przestrzennym (t.j. Dz.U. 2018 poz. 1945 z późn. zm.) oraz w związku z uchwałą nr IX/78/2018 Rady Gminy Hażlach z dnia 10 października 2018 r. w sprawie przystąpienia do sporządzenia miejscowego planu zagospodarowania przestrzennego wsi Hażlach dla działki nr 1140/19, po stwierdzeniu, iż nie narusza ustaleń Studium uwarunkowań i kierunków zagospodarowania przestrzennego Gminy Hażlach uchwalonego uchwałą nr XI/84/2018 z dnia 14 listopada 2018 r. Rada Gminy Hażlach, postanawia

**Rozdział 1.  
Przepisy ogólne**

**§ 1.**

1. Uchwalić miejscowy plan zagospodarowania przestrzennego gminy Hażlach na obszarze wsi Hażlach, zwany dalej planem, obejmujący obszar w granicach przedstawionych na rysunku planu stanowiącym załącznik nr 1 do niniejszej uchwały.
2. Rozstrzygnąć o sposobie rozpatrzenia uwag do projektu planu, zgodnie z załącznikiem nr 2 do uchwały.
3. Rozstrzygnąć o sposobie realizacji, zapisanych w planie, inwestycji z zakresu infrastruktury technicznej, które należą do zadań własnych gminy oraz zasadach ich finansowania, zgodnie z załącznikiem nr 3 do uchwały.

**§ 2.**

Z uwagi na niewystępowanie problematyki w planie nie określa się: zasad ochrony środowiska, przyrody i krajobrazu, zasad ochrony dziedzictwa kulturowego oraz dóbr kultury współczesnej, wymagań wynikających z potrzeby kształtowania przestrzeni publicznej, granic i sposobu zagospodarowania terenów lub obiektów podlegających ochronie, na podstawie odrębnych przepisów, terenów górniczych, a także obszarów szczególnego zagrożenia powodzią oraz obszarów osuwania się mas ziemnych.

**§ 3.**

1. Następujące określenia stosowane w uchwale oznaczają:
  - 1) plan – należy przez to rozumieć miejscowy plan zagospodarowania przestrzennego, o którym mowa w § 1 niniejszej uchwały;
  - 2) teren – obszar, wydzielony na rysunku planu liniami rozgraniczającymi i oznaczony symbolem;
  - 3) przeznaczenie podstawowe – jest to część przeznaczenia terenu, która powinna dominować na danym terenie;
  - 4) przeznaczenie uzupełniające – przeznaczenie inne niż podstawowe, które uzupełnia lub wzbogaca przeznaczenie podstawowe i nie występuje samodzielnie na danym terenie;
  - 5) wskaźnik powierzchni biologicznie czynnej – wyrażony w % udział terenu biologicznie czynnego, w rozumieniu przepisów odrębnych, w powierzchni działki budowlanej;

- 6) nieprzekraczalna linia zabudowy – linia, oznaczona na rysunku planu, określająca najmniejszą dopuszczalną odległość ściany budynku od linii rozgraniczających, bez prawa przekraczania tej linii; zakaz przekraczania linii nie dotyczy:
- a) urządzeń infrastruktury technicznej,
  - b) części budynku, które w całości znajdują się pod ziemią,
  - c) części budynków wystających przed elewację tj.: balkonów, wykuszy, zadaszeń, elementów dachu oraz innych części budynku pod warunkiem, że powyższe elementy będą zlokalizowane powyżej pierwszej kondygnacji i jednocześnie nie przekroczą określonej w planie miejscowym linii zabudowy o więcej niż 1,5m,
  - d) schodów do budynku, dla których dopuszcza się odstępstwo maksymalnie 1,5 m,
  - e) podjazdów dla niepełnosprawnych,
  - f) istniejących budynków, które przekraczają wskazaną na rysunku planu miejscowego linię zabudowy, przy czym dla takich obiektów obowiązują następujące ustalenia: dopuszcza się przebudowę oraz nadbudowę z zachowaniem dotychczasowej linii zabudowy, w przypadku rozbudowy, szerokość elewacji wzdłuż dotychczasowej linii zabudowy nie powiększy się o więcej niż 10% dotychczasowej szerokości, w przypadku rozbudowy elewacji o więcej niż 10%, należy zachować linię zabudowy określoną w niniejszym planie,
- 7) powierzchnia całkowitej zabudowy – należy przez to rozumieć sumę powierzchni całkowitej wszystkich budynków, usytuowanych na działce budowlanej lub terenie, przy czym powierzchnię zabudowy budynku wyznacza rzut poziomy jego zewnętrznych krawędzi ścian na powierzchnię działki budowlanej lub terenu;
- 8) wysokości zabudowy – wysokość budynku, mierzona w sposób określony w przepisach odrębnych i wysokość budowli przekrytej dachem, mierzona od średniej rzędnej terenu posadowienia budowli do najwyższego położonego elementu tej budowli;
- 9) dach płaski – dach o kącie nachylenia połaci dachowych nie większym niż 15°;
- 10) uchwała – niniejsza uchwała Rady Gminy Hażlach;
- 11) urządzenia i obiekty towarzyszące – rozumiane jako urządzenia niezbędne do prawidłowego funkcjonowania obiektów budowlanych lub stanowiące wyposażenie terenu, takie jak np.: sieci i urządzenia infrastruktury technicznej, a także boksy na pojemniki i kontenery na odpady komunalne, dojścia i dojazdy, parkingi, garaże, budynki gospodarcze.

2. Pojęcia i określenia użyte w planie, a nie zdefiniowane w ust. 1 należy rozumieć zgodnie z obowiązującymi przepisami prawa.

#### **§ 4.**

1. Następujące oznaczenia graficzne na rysunku planu są obowiązującymi ustaleniami planu:

- 1) granica obszaru objętego planem;
- 2) linie rozgraniczające tereny o różnym przeznaczeniu lub różnych zasadach zagospodarowania;
- 3) nieprzekraczalne linie zabudowy;
- 4) przeznaczenie terenu wraz z jego symbolem;
- 5) strefa ochronna od linii elektroenergetycznej wysokiego napięcia.

2. Pozostałe oznaczenia graficzne na rysunku planu, niewymienione w ust. 1 mają charakter informacyjny.

#### **Rozdział 2. Ustalenia ogólne**

#### **§ 5.**

W zakresie zasad ochrony i kształtowania ładu przestrzennego:

- 1) obowiązują:

- a) nieprzekraczalne linie zabudowy, zgodnie z oznaczeniem na rysunku planu,
  - b) zasady kształtowania zabudowy oraz wskaźniki zagospodarowania terenu, zgodnie z ustaleniami dla poszczególnych terenów, z zastrzeżeniem lit. d,
  - c) dopuszczenie lokalizacji budynków gospodarczych i garażowych w granicy działki oraz zgodnie z przepisami odrębnymi,
  - d) ustalenia wysokości zabudowy nie obowiązują dla inwestycji z zakresu inwestycji łączności publicznej;
- 2) dopuszcza się dla istniejących obiektów i budynków oraz ich części, które posiadają inne niż ustalone w planie wskaźniki zabudowy, wysokość, geometrię dachu oraz funkcję:
    - zachowanie istniejących parametrów,
    - remont, przebudowę,
    - rozbudowę lub nadbudowę do istniejącej wielkości wskaźnika zabudowy i wysokości oraz z zachowaniem istniejącej geometrii dachu lub do zapisów uchwały,
    - dostosowanie dla potrzeb osób niepełnosprawnych;
  - 3) rozbudowa i nadbudowa budynków, o której mowa w pkt 2 nie może skutkować zwiększeniem wskaźnika, który w stanie istniejącym jest przekroczony, za wyjątkiem rozbudowy o takie elementy jak balkony, rampy i podjazdy dla niepełnosprawnych, klatki schodowe oraz windy;
  - 4) obowiązek stosowania kolorystyki elewacji w odcieniach stonowanych, nie kontrastujących z otaczającą zabudową;
  - 5) dopuszcza się lokalizację sieci i urządzeń infrastruktury technicznej.

#### § 6.

W zakresie granic i sposobu zagospodarowania terenów lub obiektów podlegających ochronie dla obszaru objętego planem miejscowym (w przypadku lokalizacji żłobka) obowiązują standardy akustyczne jak dla budynków związanych za stałych lub wielogodzinnym pobytem dzieci określone przepisami odrębnymi.

#### § 7.

W zakresie szczegółowych zasad i warunków scalania i podziału nieruchomości:

- 1) nie określa się granic obszarów wymagających przeprowadzenia scaleń i podziałów nieruchomości;
- 2) dopuszcza się przeprowadzenie scaleń i podziałów nieruchomości, zgodnie z przepisami odrębnymi;
- 3) w zakresie nowo wydzielonych działek budowlanych ustala się:
  - a) minimalną powierzchnię działki budowlanej - 800 m<sup>2</sup>,
  - b) minimalną szerokość frontu działki budowlanej - 16 m,
  - c) kąt położenia granic działek w stosunku do pasa drogowego: od 40 stopni do 140 stopni w stosunku do istniejących lub projektowanych linii rozgraniczających dróg publicznych i wewnętrznych;
- 4) ustalenia pkt 3 nie obowiązują przy wydzielaniu działek pod urządzenia infrastruktury technicznej oraz przeznaczonych na poprawę funkcjonowania nieruchomości sąsiednich.

#### § 8.

W zakresie zasad kształtowania zabudowy i sposobów zagospodarowania terenu oraz sposobu i terminu tymczasowego zagospodarowania, urządzania i użytkowania terenów ustala się:

- 1) parametry i wskaźniki kształtowania zabudowy oraz zagospodarowania terenu, zgodnie z ustaleniami szczegółowymi;
- 2) nieprzekraczalne linie zabudowy, zgodnie z oznaczeniem na rysunku planu;
- 3) możliwość użytkowania terenu i obiektów w sposób dotychczasowy do czasu ich zagospodarowania zgodnie z ustaleniami planu;

- 4) strefa ochronna od linii elektroenergetycznej wysokiego napięcia zgodnie z oznaczeniem na rysunku planu, dla której obowiązuje:
- a) zakaz realizacji nasadzeń drzew;
  - b) zakaz lokalizacji pomieszczeń przeznaczonych na stały pobyt ludzi.

## § 9.

W zakresie zasad modernizacji, rozbudowy i budowy systemów infrastruktury technicznej:

- 1) dopuszczenie budowy, rozbudowy, przebudowy oraz remontu obiektów liniowych i obiektów uzbrojenia terenu na całym obszarze objętym opracowaniem planu, zgodnie z przepisami odrębnymi;
- 2) w zakresie zaopatrzenia w wodę ustala się:
  - a) zaopatrzenie w wodę z sieci wodociągowej,
  - b) dopuszczenie zaopatrzenia w wodę z indywidualnych ujęć wody w przypadku braku dostępu do sieci wodociągowej,
  - c) budowę sieci wodociągowej w sposób zapewniający ciągłość dostawy wody do odbiorców oraz zabezpieczenie przeciwpożarowe;
- 3) w zakresie właściwej gospodarki odpadami zasady określone w przepisach odrębnych;
- 4) w zakresie odprowadzania i unieszkodliwiania ścieków komunalnych ustala się:
  - a) zakaz odprowadzania nieoczyszczonych ścieków komunalnych do wód lub do ziemi,
  - b) odprowadzanie ścieków komunalnych ze wszystkich obiektów budowlanych, z zachowaniem wymogów przepisów odrębnych: do bezodpływowych zbiorników na nieczystości ciekłe w przypadku braku dostępu do sieci kanalizacyjnej,
  - c) dopuszczenie przydomowej oczyszczalni ścieków bytowych, spełniającej wymagania określone w przepisach odrębnych;
- 5) w zakresie odprowadzania wód opadowych i roztopowych ustala się:
  - a) odprowadzanie wód opadowych i roztopowych do sieci kanalizacji deszczowej,
  - b) dopuszczenie stosowania rozwiązań technicznych służących zatrzymaniu wód opadowych i roztopowych z połaci dachowych i terenów utwardzonych w obrębie posesji, w sposób nie zmieniający stosunków wodnych na sąsiednich działkach budowlanych,
  - c) odprowadzanie wód opadowych i roztopowych z terenów utwardzonych, po podczyszczeniu zgodnie z przepisami odrębnymi;
- 6) w zakresie zaopatrzenia w energię elektryczną ustala się:
  - a) zaopatrzenie w energię elektryczną z sieci elektroenergetycznej niskiego i średniego napięcia,
  - b) dopuszczenie pozyskiwania energii z odnawialnych źródeł, wytwarzanej w urządzeniach wytwarzających energię z odnawialnych źródeł energii o mocy nieprzekraczającej 100 kW, w tym lokalizację paneli fotowoltaicznych, za wyłączeniem elektrowni wiatrowych, przy czym realizacja ww. urządzeń nie może powodować ograniczeń w zabudowie, zagospodarowaniu i użytkowaniu terenu na terenie lokalizacji, a także na terenach do niego przylegających,
  - c) dopuszczenie rozbudowy i budowy nowych linii elektroenergetycznych średniego i niskiego napięcia oraz budowę stacji transformatorowych w zależności od potrzeb,
  - d) dopuszczenie budowy stacji transformatorowych jako obiektów wolnostojących lub wbudowanych w zależności od sposobu zagospodarowania terenu;
- 7) w zakresie zaopatrzenia w gaz ustala się:
  - a) w przypadku realizacji sieci gazowej obowiązuje zaopatrzenie z dystrybucyjnej sieci gazowej, zgodnie z przepisami odrębnymi,
  - b) dopuszczenie stosowania indywidualnych zbiorników na gaz;

- 8) w zakresie zaopatrzenia w ciepło ustala się: stosowanie do indywidualnych celów grzewczych niskoemisyjnych źródeł ciepła – energii elektrycznej, gazu, oleju opałowego lub innych niekonwencjonalnych źródeł energii cieplnej, w tym odnawialnych źródeł energii z wyłączeniem wiatraków, o mocy nieprzekraczającej 100 kW, a także nowoczesnych wysokosprawnych źródeł energii opalanych paliwem stałym;
- 9) w zakresie obsługi telekomunikacyjnej ustala się:
  - a) realizację przewodowych sieci telekomunikacyjnych wyłącznie kablami podziemnymi,
  - b) lokalizowanie infrastruktury telekomunikacyjnej, zgodnie z przepisami odrębnymi;
- 10) w zakresie zasad ochrony przeciwpożarowej – należy uwzględnić przepisy ochrony przeciwpożarowej w zakresie zaopatrzenia w wodę, dróg pożarowych, planowanej zabudowy, zgodnie z przepisami odrębnymi.

#### **§ 10.**

W zakresie zasad modernizacji, rozbudowy i budowy systemów komunikacji ustala się:

- 1) obsługę komunikacyjną terenu z przylegającej drogi publicznej;
- 2) minimalną liczbę miejsc do parkowania w tym miejsca przeznaczone na parkowanie pojazdów zaopatrzonych w kartę parkingową:
  - a) 1 miejsce na jedno mieszkanie,
  - b) 1 miejsce na każde 5 przewidzianych miejsc pracy,
  - c) 1 miejsce na każde rozpoczęte 100 m<sup>2</sup> powierzchni sprzedaży;
- 3) miejsca do parkowania, o których mowa w pkt 2 należy:
  - a) urządzić w formie niezadaszonych miejsc postojowych, wiat lub garaży,
  - b) w granicach terenu, w którym zlokalizowane są lokale i obiekty, dla których ilość tych miejsc jest liczona;
- 4) wynik obliczeń ilości miejsc do parkowania, o których mowa w pkt 2 należy zaokrąglić do pełnej liczby w górę.

#### **§ 11.**

W zakresie wymogów zapewnienia bezpieczeństwa i obronności państwa: dla lokalizacji obiektów o wysokości 50,0 m n.p.t. i większej obowiązują wymogi przepisów odrębnych dotyczących lotnictwa z zakresu oznakowania przeszkód lotniczych.

### **Rozdział 3. Ustalenia szczegółowe**

#### **§ 12.**

1. Dla terenu oznaczonego na rysunku planu symbolem 1U ustala się:

- 1) przeznaczenie podstawowe: tereny zabudowy usługowej, w szczególności: pensjonaty, hostele, żłobki;
- 2) przeznaczenie uzupełniające:
  - a) urzędnia i obiekty towarzyszące,
  - b) urzędnia i obiekty infrastruktury technicznej,
  - c) komunikacja – przez co rozumie się dojścia i dojazdy, place, zespoły parkingowe,
  - d) zieleń urządzona;

2. W zakresie zasad kształtowania zabudowy oraz wskaźników zagospodarowania terenów ustala się:

- 1) dopuszczenie lokalizacji wolnostojących budynków gospodarczych;
- 2) realizację budynków w zabudowie wolnostojącej;
- 3) wysokość zabudowy:

- a) przeznaczenia podstawowego: nie większa niż 12,0 m,
  - b) przeznaczenia uzupełniającego: nie większa niż 10,0 m,
  - c) gospodarczej i garażowej: nie większa niż 6,0 m;
- 4) geometrię dachu:
- a) dla budynków przeznaczenia podstawowego i uzupełniającego – dachy symetryczne dwuspadowe lub wielospadowe, o kącie nachylenia połaci dachowych od 15° do 45°,
  - b) dopuszcza się stosowanie dachów płaskich lub jednospadowych o kącie nachylenia połaci dachowych nie większym niż 45°;
- 5) intensywność zabudowy nie mniejszą niż 0,05 i nie większą niż 1,5;
- 6) powierzchnię całkowitej zabudowy nie większą niż 50% powierzchni działki budowlanej;
- 7) wskaźnik powierzchni biologicznie czynnej nie mniejszy niż 20% powierzchni działki budowlanej;

3. Zakaz lokalizacji przedsięwzięć mogących zawsze i potencjalnie znacząco oddziaływać na środowisko za wyjątkiem infrastruktury technicznej.

#### **Rozdział 4. Ustalenia końcowe**

##### **§ 13.**

W zakresie stawek procentowych stanowiących podstawę określenia opłaty, o której mowa w art. 36 ust. 4 ustawy z dnia 27 marca 2003 roku o planowaniu i zagospodarowaniu przestrzennym ustala się wysokość stawki procentowej: na terenie oznaczonym symbolem 1U - 5%.

##### **§ 14.**

Wykonanie uchwały powierzyć Wójtowi Gminy Hażlach.

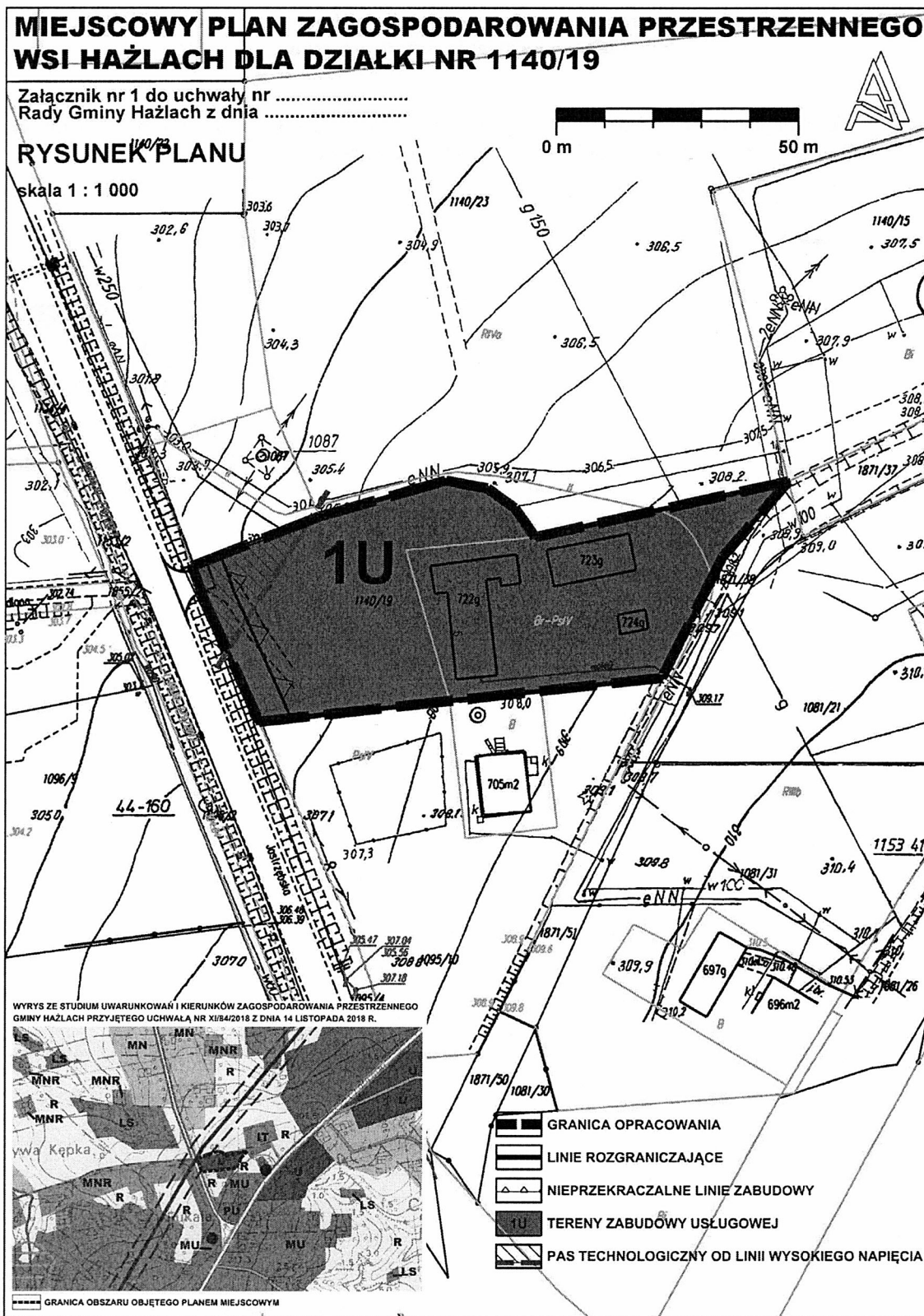
##### **§ 15.**

Uchwała wchodzi w życie po upływie 14 dni od dnia ogłoszenia w Dzienniku Urzędowym Województwa Śląskiego.

Wywieszono na tablicy ogłoszeń  
w Urzędzie Gminy Hażlach  
od dnia 9.09.2019 podpis *Halina Stewak*  
do dnia ..... podpis .....

ADWOKAT  
mgr Katarzyna B. Szaryńska

Załącznik Nr 1 do uchwały Nr .....  
Rady Gminy Hażlach  
z dnia.....2019 r.



Wywieszono na tablicy ogłoszeń  
w Urzędzie Gminy Hażlach

od dnia 9.09.2019r. podpis *Halina Piwowar*

do dnia ..... podpis .....

Id: 67271705-F1B0-4869-BF22-07A9CF774C37. Projekt

WÓJT  
*Grzegorz Sikorski*  
Grzegorz Sikorski

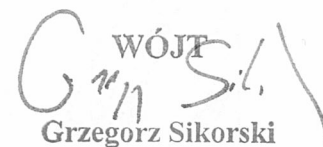
Załącznik Nr 2 do uchwały Nr .....

Rady Gminy Hażlach


z dnia.....2019 r.

**Rozstrzygnięcie o sposobie rozpatrzenia uwag wniesionych do projektu miejscowego planu zagospodarowania przestrzennego**

W terminie określonym w Art. 17 pkt 11 ustawy z dnia 27 marca 2003 r. o planowaniu i zagospodarowaniu przestrzennym (t.j.Dz. U. z 2018 r. poz. 1945 z późn. zm.) nie wpłynęły uwagi.

  
WÓJT  
Grzegorz Sikorski

Wywieszono na tablicy ogłoszeń  
w Urzędzie Gminy Hażlach

od dnia 9.09.2019 podpis 

do dnia ..... podpis .....

Załącznik Nr 3 do uchwały Nr .....

Rady Gminy Hażlach

z dnia.....2019 r.

**Rozstrzygnięcie o sposobie realizacji, zapisanych w planie, inwestycji z zakresu infrastruktury technicznej, które należą do zadań własnych gminy, oraz zasadach ich finansowania, zgodnie z przepisami o finansach publicznych**

Inwestycje z zakresu infrastruktury technicznej które należą do zadań własnych gminy będą finansowane z budżetu gminy, w tym ze środków pozyskiwanych z funduszy Unii Europejskiej, a także ze środków zewnętrznych.

WÓJTA  
Gminy Hażlach  
Grzegorz Sikorski

Wywieszono na tablicy ogłoszeń  
w Urzędzie Gminy Hażlach  
od dnia 9.09.2019 podpis *Halina Siemoch*  
do dnia ..... podpis .....