

PROJEKT BUDOWLANO – WYKONAWCZY
Budowa Oświetlenia Ulicznego
Pogwizdów ul. Szkolna

INWESTOR: Gmina Hażlach
ul. Główna 57
43-419 Hażlach

nr. działek : wg wypisu z rejestru gruntów

PROJEKTANT: **Zofia Myrmus nr upr. 340/89**
mgr inż. Grzegorz Myrmus inżynier ds. projektowania i nadzoru
i instalacji elektrycznych

PROJEKTOWANIE I NADZÓR
INSTALACJI ELEKTRYCZNYCH
Zofia Myrmus
43-430 Skoczów ul. Dębowa 3c
tel. 033 479 29 57 NIP: 633-105-08-22
mgr inż. Zofia Myrmus
inżynier ds. projektowania
i nadzoru i instalacji elektrycznych

II kw 2009 rok

EMCON SA Górnolęż - 43-430 Skoczów
Kierownik Energetyki
Rajon Opatkowicki Górnolęż

DT/179/09

UZGODNIONO: box zastrzeżeń z zastrzeżeniami

W zakresie projektu oświetlenia ulicznego Pogwizdów ul. Szkolna

posmem Nr BEIRD 6.25/2994/09 z dnia 05.05.2009

Uzgodniono ważnośc do 31.05.2011

Uzgodniono dnia 05.05.2009

mgr inż. Krzysztof...

Spis treści

1. Pełnomocnictwo
2. Opis techniczny
3. Zestawienie materiałów
4. Wypis i wyrys z planu
5. Warunki techniczne podłączenia wydane przez ENION Cieszyn
6. Uzgodnienie dokumentacji przez ENION Cieszyn
7. Uzgodnienia z GOS D – B2 -432-389/08
załącznik -plan sytuacyjny
8. Uzgodnienia branżowe na planie zagospodarowania
 - Urząd Gminy Hażlach
 - Enion Cieszyn
 - TPSA.Bielsko – Biała
 - Wodociągi Ustroń
9. Kopia mapy ewidencyjnej
10. Wypis z rejestru gruntów
11. Zgody właścicieli gruntów
12. Spis rysunków
 - Projekt zagospodarowania terenu skala 1:1000 - E-01
 - Projekt zagospodarowania terenu skala 1:1000 - E-02
 - Schemat ideowy projektowanego oświetlenia - E-03
13. Uprawnienia Projektowe
14. Zaświadczenie z Izby
15. Oświadczenie projektanta

Hażlach, dnia 5.02.2009r.

Or/KA/0113/5/09

Pełnomocnictwo

Upoważniam Panią Zofię Myrmus reprezentującą Firmę Projektowanie i Nadzór Elektryczny Skoczów ul. Dębowa 3c, do występowania i załatwiania w imieniu Gminy Hażlach spraw związanych z wykonywaniem i zatwierdzeniem dokumentacji budowlanej obejmującej budowę oświetlenia ulicznego:

- 1) wzdłuż ul. Karnowiec i ul. Długiej w Hażlachu,
- 2) na skrzyżowaniu ul. Kościelnej z ul. Dębina w Kończycach Wielkich,
- 3) wzdłuż ul. Długiej, ul. Wierzbowej w Kończycach Wielkich,
- 4) wzdłuż ul. Jasnej, ul. Szkolnej (od skrzyżowania z ul. Akacją do skrzyżowania z ul. Wrzosów), ul. Katowickiej w Pogwizdowie,
- 5) na skrzyżowaniu ul. Wiejskiej z ul. Centralną i ul. Słoneczną w Rudniku,
- 6) na ul. Cieszyńskiej w Zamarskach w obrębie przystanku autobusowego Zamarski-Krzepty i Zamarski –Kaplica.

WÓJT GMINY
Kierownik Urzędu

Za zgodność kopii
z oryginałem

PROJEKTOWANIE I NADZÓR
INSTALACJI ELEKTRYCZNYCH
Zofia Myrmus
43-430 Skoczów, ul. Dębowa 3c
tel. 033/ 479 29 57 NIP 633-105-08-22

1. Opis Techniczny

1.1 Podstawa opracowania

- Zlecenia wykonawcy
- Obowiązujące normy i przepisy
- Warunki techniczne Przyłączenia wydane przez ENION Cieszyn
- Inwentaryzacja własna w terenie
- Geodezyjne podkłady mapowe
- Wypis z miejscowego Planu Zagospodarowania Przestrzennego Gminy Hażlach
- Katalog oprav oświetleniowych

1.2 Przedmiot Opracowania

Przedmiotem opracowania jest wykonanie projektu budowy oświetlenia ul Szkolnej w Pogwizdowie .

1.3 Zakres Opracowania

Niniejsze opracowanie swym zakresem obejmuje

- Linie napowietrzną oświetlenia o łącznej długości 615m
- Wyprowadzenie nowego obwodu oświetleniowego z istniejącego punktu zapalania PZ zabudowanego na stacji transformatorowej Pogwizdów Łysa w szafie SP 260

1.4 dane techniczne

Punkt zapalania PZ - istniejący

- zabudowany na stacji transformatorowej Pogwizdów Łysa 22312 z transformatorem 160 kVA
- napięcie zasilania 400/230V
- pomiar energii elektrycznej 1-fazowy
- zabezpieczenie przedlicznikowe 25A
- sterowanie oświetlenia zegar CPA 3.1
- istniejąca sieć rozdzielcza Al. 4x50 mm²
- sieć pracuje w układzie TT
- istniejąca linia napowietrzna oświetleniowa AsXS_n 4x25 mm² wyprowadzona na ulicę Akacjową .

1.5 Projektowania linia oświetleniowa

Wzdłuż ul. Szkolnej od skrzyżowania z ulicą Uroczą w kierunku ulicy Wrzosów jest brak oświetlenia ulicznego. W ramach niniejszego opracowania projektuje się uzupełnienie brakującego oświetlenia w tym rejonie. W oparciu o wytyczne Inwestora oraz warunki przyłączenia należy wyprowadzić nowy obwód z istniejącego punktu zapalania PZ na stacji transf. Pogwizdów Łysa . Na istniejących słupach sieci rozdzielczej należy podwiesić izolowany przewód oświetleniowy typu AsXS_n 2x25mm² o długościach jak na schemacie ideowym. Przewody te należy zawiesić z naprężeniem 45 MPA , zwracając uwagę aby zachowana została wymagana przepisami odległość pionowa od przewodów istniejących minimum 0,2m. Do zawieszenia przewodu na słupach projektuje się zastosowanie osprzętu firmy „ENSTO”.

Na czubach słupów projektuje się zabudować wysięgniki jednoramienne rurowe WO – I o kącie nachylenia 15 ° i długościach od 0,5 do 1m (z mocowaniem dla słupa ZN-10).

Na sieci napowietrznej zabudować osłony bezpiecznikowe SV 19,25 z wkładkami Bi –WTs gL/gG 6A zabezpieczające źródła światła. Podłączenie opraw wykonane przewodem YDYżo 3x1,5mm².

Prace należy wykonać zgodnie z obowiązującymi przepisami i normami.

1.6 Ochrona przeciwporażeniowa

Podlegające budowie sieci oświetleniowe zgodnie z warunkami przyłączenia pracują w układach TT.

Dla poprawy ochrony obsługi oświetlenia ulicznego zastosowano oprawy w II klasie ochronności . Przewody ochronne opraw i metalowe elementy konstrukcji wsporczych (wysięgniki) należy połączyć za pomocą przewodu ochronnego prowadzonego we wspólnej wiązce z przewodami oświetleniowymi, z istniejącymi uziomami sieci rozdzielczej. W razie potrzeby, uziomy te należy rozbudować za pomocą sond pionowych . Wartość uziemienia ochronnego nie może przekroczyć 1,6 Ω co wynika z poniższego obliczenia

$$R = \frac{U}{k \times I_b} = \frac{25}{2,5 \times 6} = 1,6 \Omega.$$

Wartości te potwierdzić pomiarami

Projektowaną linię przewiduje się chronić przed skutkami wyładowań atmosferycznych za pomocą ograniczników przepięć typu SE 30,166, które należy zabudować w miejscach pokazanych na schemacie ideowym . Ograniczniki winny być połączone z uziemieniem , którego rezystancja nie powinna przekraczać 10 Ω.

Uwagi końcowe

- roboty związane z budową energetycznej sieci oświetleniowej należy wykonać zgodnie z normami PN –E 05100 1998 i N SEP –E -003
- przy wykonywaniu prac budowlanych objętych niniejszym opracowaniem , należy stosować wyroby dopuszczone do obrotu i stosowania w budownictwie
- konieczne wyłączenie linii związane z budową urządzeń oświetleniowych należy zamawiać z wyprzedzeniem 10 –dniowym u kierownika Posterunku Energetycznego w Cieszynie
- zakończone prace zgłosić do odbioru końcowego i podłączenia w Rejonie Dystrybucji Beskidzkiej Energetyki w Cieszynie.

2. Obliczenia

Bilans mocy

Moc maksymalna

7 opraw projekt.

$$7 \times 110 \text{ W} = 0,77 \text{ kW}$$

Moc zainstalowana obwód ul Szkolna

$$P_i = 0,77 \text{ kW}$$

Współczynnik jednoczesności

$$k=1$$

Dobór zabezpieczeń

- Dla obwodu ul. Szkolna.

Moc maksymalna $P_m=0,77 \text{ kW}$

Prąd maksymalny I_m

$$I_m = \frac{P_m}{U_n} = \frac{0,77}{230 \times 0,93} = 3,59 \text{ A}$$

- W istniejącej SO dla obwodu ul. Szkolna zabudować zabezpieczenie obwodowe RBK 00 WTN-00gl/gG 16A

Obliczanie spadku napięcia

Obliczenia spadku napięcia zostały ujęte w tabeli „Spadek napięcia”.

- Dla sieci zasilających 3-fazowych

P - moc maksymalna czynna [W]

L - długość przyłącza [m]

γ - konduktywność przewodu mierzonego [Ω]

S - przekrój przyłącza [m]

U_n - napięcie znamionowe międzyprzewodowe [V]

$$\Delta U_{\%} = \frac{P \cdot l \cdot 100}{\gamma \cdot S \cdot U_n^2}$$

- Dla obwodów oświetleniowych 1-fazowych

P - moc maksymalna czynna [W]

L - długość przyłącza [m]

γ - konduktywność przewodu mierzonego [Ω]

S - przekrój przyłącza [m]

U_n - napięcie znamionowe międzyprzewodowe [V]

$$\Delta U_{\%} = \frac{P \cdot l \cdot 200}{\gamma \cdot S \cdot U_n^2}$$

Wyznaczanie przekroju przewodów ze względu na obciążalność prądową długotrwałą

$$k_d \cdot \Delta \vartheta \cdot I_z \geq l \cdot \Delta v \cdot I_{Bm}$$

gdzie:

- k_d - współczynnik określający krotność przekroczenia obciążalności dopuszczalnej długotrwałej przewodu lub kabla podczas obciążenia dorywczego
- $\Delta \vartheta$ - współczynnik temperaturowy
- I_z - wartość obciążalności dopuszczalnej długotrwałej dla przewodu lub kabla [A]
- l - współczynnik określający krotność zadziałania zabezpieczenia przeciążeniowego
- Δv - współczynnik termiczny zadziałania zabezpieczenia przeciążeniowego
- I_{Bm} - wartość zabezpieczenia przeciążeniowego [A]

$$k_d = \frac{1}{\sqrt{1 - e^{-\frac{t_d}{T}}}}$$

gdzie:

- t_d - czas trwania obciążenia dorywczego (10, 30, 60, 90 min)
- T - cieplna stała przewodu

$$\Delta \vartheta = \sqrt{\frac{\vartheta_{dd} - \vartheta_0'}{\vartheta_{dd} - \vartheta_0}}$$

gdzie:

- ϑ_{dd} - temperatura dopuszczalna długotrwała przewodu
- ϑ_0 - faktyczna temperatura otoczenia (pracy)
- ϑ_0' - obliczeniowa temperatura otoczenia

Wyniki obliczeń przekrojów przewodów ze względu na obciążalność prądową długotrwałą przedstawiono w tabeli „Przeciążenie”.

Obliczenia poziomu i równomierności luminancji dla oświetlenia przedmiotowej drogi rowerowej przeprowadzono w oparciu o normę PN -EN 13201 oraz wytyczne Inwestora

Wyniki obliczeń załączono w egzemplarzu archiwalnym.

PROJEKTOWANIE I NADZÓR
 INSTALACJI ELEKTRYCZNYCH
 Zofia Mirmus
 43-430 Skoczów, ul. Żebowa 3c
 tel. 033/479 29 57 NIP 633 105-08-22

WYZNACZENIE PRZEKROJU PRZEWODÓW ZE WZGLĘDU NA DOPUSZCZALNY SPADEK NAPIĘCIA

I. SPADEK NAPIĘCIA W SIECI N.N.

Moc transf. = **160 kVA**
 Napięcie międzyfazowe = **400 V**
 Napięcie fazowe = **230 V**

Stacja transf.: **Pogwizdów Łysa**

Nr transf. **22312**

Nr odcinka	Parametry jednostkowe przewodów i kabli [Ω/km]				Obliczone charakterystyczne parametry techniczne			
	typ przewodu lub kabla	przekrój S [mm ²]	rodzaj prądu	moc czynna P [kW]	długość linii l. [m]	koduktywność γ [S/m/mm ²]	napięcie międzyprzewod. [V]	spadek napięcia ΔU [%]
1	YAKY 3,4,5x..	25	przem. 1-faz.	7	5	33	230	0,1604
2	YAKY 3,4,5x..	35	przem. 3-faz.			33	400	0,0000
3	AsXS 1,2x..	35	przem. 1-faz.			33	230	0,0000
4	YDY 2x..	35	stały			56	230	0,0000
5	YDY 3,4,5x..	35	przem. 1-faz.			56	230	0,0000
6	YDYt 2x..	35	przem. 3-faz.			56	400	0,0000
7	YDYt 3,4,5x..	35	stały			56	230	0,0000
8	YDYp 2x..	35	przem. 1-faz.			56	230	0,0000
9	YDY 2x..	35	przem. 3-faz.			56	400	0,0000
10	YDY 3,4,5x..	35	stały			56	230	0,0000
11	OMY 3,4,5x..	16	przem. 1-faz.			56	230	0,0000
RAZEM								0,16 %

II. SPADEK NAPIĘCIA W LINII OŚWIETLENIA ULICY

Typ oprawy = **100W**
 Napięcie Un = **230 V**
 Ilość opraw na 1 fazę = **7 szt.**

Nr oprawy przyjętej do obliczeń **7**

Nr oprawy	Parametry jednostkowe przewodów i kabli [Ω/km]				Obliczone charakterystyczne parametry techniczne			
	typ przewodu lub kabla	przekrój S [mm ²]	moc czynna P oprawy [W]	długość linii l. [m]	moc czynna P odcinka [W]	koduktywność γ [S/m/mm ²]	napięcie międzyprzewod. [V]	spadek napięcia ΔU [%]
1	AsXS 1,2x..	25	110	50	770	33	230	0,1764
2	AsXS 1,2x..	25	110	73	660	33	230	0,2208
3	AsXS 1,2x..	25	110	94	550	33	230	0,2369
4	AsXS 1,2x..	25	110	91	440	33	230	0,1835
5	AsXS 1,2x..	25	110	89	330	33	230	0,1346
6	AsXS 1,2x..	25	110	94	220	33	230	0,0948
7	AsXS 1,2x..	25	110	81	110	33	230	0,0408
	YAKY 1,2x..	35			0	33	230	0,0000
	YAKY 3,4,5x..	35			0	33	230	0,0000
	YAKY 3,4,5x..	35			0	33	230	0,0000
	YAKY 3,4,5x..	35			0	33	230	0,0000
	YAKY 3,4,5x..	35			0	33	230	0,0000
	YAKY 3,4,5x..	35			0	33	230	0,0000
	YAKY 3,4,5x..	35			0	33	230	0,0000
	YAKY 3,4,5x..	35			0	33	230	0,0000
	YAKY 3,4,5x..	35			0	33	230	0,0000
	YAKY 3,4,5x..	35			0	33	230	0,0000
	YAKY 3,4,5x..	35			0	33	230	0,0000
do oprawy	YDY 2x..	1,5	110	2	110	56	230	0,0099
RAZEM								1,10 %

OGÓLEM: **1,26 %**

UWAGA!

Spadek napięcia ΔU % jest mniejszy od dopuszczalnego

PROJEKTOWANIE I NADZÓR
 INSTALACJI ELEKTRYCZNYCH
 Zofia Myrmus
 43-430 Skopów, Dębowa 3c
 tel. 033 479 26 57
 11.11.2013-105-08-22

WYZNACZENIE PRZEKROJU PRZEWODÓW ZE WZGLĘDU NA OBCIĄŻALNOŚĆ PRĄDOWĄ DŁUGOTRWAŁĄ

Obliczenia przeciążeniowe- dobór zabezpieczeń i przewodów

LEGENDA TYPU UŁOŻENIA PRZEWODÓW I KABLI:

TYP A	TYP B	TYP C	TYP D
przewody wielożyłowe ułożone bezpośrednio na ścianie	przewody jednożyłowe w korytkach na ścianie	przewody jednożyłowe na ścianie, na podłodze lub na suficie	przewody jedno- i wielożyłowe w otwartym lub wentylowanym kanale kablowym
przewody jednożyłowe w rurkach w zamkniętym kanale kablowym	przewody jednożyłowe w rurkach w wentylowanym kanale podłogowym	przewody wielożyłowe bezpośrednio na ścianie murowanej	przewody wielożyłowe w korytkach lub rurkach w powietrzu lub ścianie murowanej lecz z mnożnikiem 0.8, jeśli długość rurek lub korytek jako ochrony mechanicznej przekracza 1m
przewody wielożyłowe w rurkach w ścianie	przewody jedno- i wielożyłowe w rurkach lub kanałach instalacyjnych na ścianie murowanej	przewody wielożyłowe na podłodze	kable jedno- i wielożyłowe ułożone bezpośrednio w ziemi

temp. dopuszcz. długotrwałe V_{dd}= 70 st. C

obciążeniowa temp. otoczenia V_o= 30,0 st. C

współczynnik td= 300 sekund

faktyczna temp. otoczenia V_o'= 20,0 st. C

w powietrzu lub w ziemi

powietrza lub ziemi

Parametry jednostkowe przewodów i kabli [Ω/km]		Obliczone charakterystyczne parametry zwarciowe				Zadane parametry zabezpieczeń					
typ przewodu lub kabla	przekrój [A]	iz [A]	wsp. ΔIV	wsp. kd	I'z [A]	Typ zabezpiecz.	wartość zabezp. [A]	krotność zadziałania	wsp. ΔIV	lbm [A]	UWAGI
AsXS 1,2x...	25	128	1,12	1,37668	197,01	WT-00/gG	16	1,60	1,04	26,6	spełnia

PROJEKTOWANIE I NADZÓR
INSTALACJI ELEKTRYCZNYCH
Zofia Michalska
43-430 Szostów, ul. Dębowa 3c
tel: 033-476 75 57 fax: 033-105-08-22

PRZECIĄŻENIE

1.7 Informacja dotycząca bezpieczeństwa i ochrony zdrowia.

I. Podstawa opracowania

Plan bezpieczeństwa i ochrony zdrowia opracowano na podstawie Rozporządzenia Ministra Infrastruktury z dnia 23 czerwca 2003 r. w sprawie szczegółowego zakresu i formy planu bezpieczeństwa i ochrony zdrowia oraz szczegółowego zakresu rodzajów robót budowlanych, stwarzających zagrożenia bezpieczeństwa i zdrowia ludzi.

II. Zakres opracowania

Niniejsze opracowanie obejmuje plan „bioz” dla zadania:

Linia oświetleniowa napowietrzna przy ul. Szkolnej w Pogwizdowie.

Trasa projektowanego oświetlenia została przedstawiona na planie sytuacyjnym

III. Wykaz istniejących, obiektów budowlanych podlegających adaptacji:

W zakresie zadania jest podwieszenie przewodów oświetleniowych wraz z oprawami na istniejących słupach sieci rozdzielczej.

IV. Istniejące elementy zagospodarowania mogące stwarzać zagrożenia

W przedmiotowym zakresie planowanych robót znajdują się następujące, istniejące elementy zagospodarowania, terenu mogące stwarzać zagrożenia:

- jezdnia ul. Uroczej
- jezdnia ul. Szkolnej
- jezdnia ul. Wrzosów
- przewody elektroenergetyczne (linia n/N , SN napowietrzna)
- przewody sieci telekomunikacyjnej
- istniejący drzewostan

V. Zagrożenia mogące wystąpić w toku realizacji robót

Wykonywane roboty będą mogły stwarzać następujące zagrożenia

- od ruchomych elementów sprzętu mechanicznego wykonującego roboty ziemne w całym zakresie wykonywania prowadzonych prac
- porażenia prądem elektrycznym
- upadku z wysokości przy pracach montażowych na słupach
- niebezpieczeństwo od ruchu drogowego – ul. Uroczą
- niebezpieczeństwo od ruchu drogowego – ul. Szkolna
- niebezpieczeństwo od ruchu drogowego – ul. Wrzosów

VI. Wydzielenie i oznakowanie miejsca prowadzenia robót

Realizacja robót odbywać się będzie sukcesywnie od miejsca włączenia przy ul. Uroczej w kierunku ul. Szkolnej. Teren robót należy wygrodzić w sposób wyraźny (tablice informacyjne i zakazu, taśmy ostrzegawcze, barierki, siatki itp.) od miejsc ogólnodostępnych dla osób trzecich.

Miejsca kolizyjne z istniejącym uzbrojeniem terenu zlokalizować przy współudziale przedstawicieli ich właścicieli i służb geodezyjnych. Szczegóły podają plany zagospodarowania terenu z naniesionymi uzgodnieniami branżowymi.

VII. Instruktaże i szkolenia pracowników

Realizację zadania należy poprzedzić szkoleniem pracowników w tematyce prowadzenia zmechanizowanych i ręcznych robót ziemnych, prowadzenia robót w pobliżu uzbrojenia terenu oraz w obrębie dróg komunikacyjnych.

Szkolenia powinien prowadzić specjalista d/s BHP.

Z chwilą na teren budowy każdy z pracowników musi zostać poddany szkoleniu stanowiskowemu w zakresie realizowanych prac co powinno być odnotowane w zeszycie szkoleń. Instruktaże winny być powtarzane w cyklach tygodniowych.

Każdy zatrudniony powinien znać zasady postępowania w przypadku występowania zagrożeń:

- wykonywania robót w wykopach,
- przebywania w pobliżu pracującego sprzętu zmechanizowanego (koparek, ładowarek, podnośników, dźwigów itp.),
- obsłudze wiertnic do przewiertów poziomych,
- pracy na wysokościach (również z kosza podnośnika samochodowego),
- pracy w pobliżu urządzeń pod napięciem,
- robót w pobliżu uzbrojenia energetycznego,
- stosowania środków ochrony osobistej,
- udzielenia pierwszej pomocy w razie wypadku.

W przypadku pojawienia się jakiegokolwiek zagrożenia, pracownicy przebywający w niebezpiecznej strefie, powinni się z niej wycofać, powiadamiając osobę dozoru o powstałej sytuacji.

Na terenie prowadzenia prac każdy pracownik winien posiadać niezbędny sprzęt ochrony osobistej, tj. hełm ochronny, rękawice ochronne, ubranie i buty robocze. Odzież robocza pracowników powinna mieć naszywki z nazwą firmy. Dodatkowo, pracownicy pracujący w pobliżu dróg powinni być ubrani w kamizelki odbłaskowe. Prowadzenie robót powinno się odbywać pod bezpośrednim nadzorem brygadzysty lub mistrza budowy, zaś dopuszczenie do prac niebezpiecznych winno być prowadzone na podstawie szczegółowych przepisów.

VIII. Środki techniczne i organizacyjne zapobiegające zagrożeniom

Wykopy na głębokości 1- 2,5m winne posiadać zabezpieczenie w postaci ścianek ażurowych, zaś głębsze – w postaci ścianek szczelnych wykonanych przy użyciu bali drewnianych, rozpór stalowych oraz płyt szalunkowych. Montaż jak i demontaż deskowań powinien przebiegać pod nadzorem odpowiednich osób.

Ruch pojazdów w pobliżu prowadzonych robót ziemnych powinien odbywać się poza klinem odłamu gruntu tzn. w odległości większej od krawędzi wykopu niż głębokość wykopu, co wymaga właściwego ustawienia barierek ogrodzeniowych. Zejścia do wykopu należy wykonać przy użyciu drabin, rozstawionych w odległościach nie przekraczających 20m.

Teren prowadzenia prac należy w sposób wyraźny oznakować przy pomocy:

- znaków ostrzegawczych,
- barierek siatek,
- nocnego oświetlenia koloru żółtego,
- taśm ostrzegawczych biało-czerwonych i tablic „UWAGA Głębokie wykopy!”,

Dla celów komunikacyjnych na czas prowadzenia robót należy wykorzystać istniejące ulice i drogi tymczasowe z płyt drogowych ułożonych na czas budowy. Przekopami kontrolnymi należy ustalić położenie istniejącego uzbrojenia terenu.

Urobek wykonywany z wykopów powinien być składowany co najmniej odległości 1m poza klinem odłamu gruntu, lub w przypadku braku miejsca odwożony samochodami na teren tymczasowego składowania.

IX. Uwagi końcowe

- Należy powiadomić geodezję w celu zinwentaryzowania linii oświetleniowej
- Przed oddaniem do eksploatacji należy dokonać pomiarów wielkościowych elektrycznych, szczególności pomiar stanu izolacji trasy kablowej i pomiar rezystancji uziemienia.
- Przed podłączeniem projektowanego oświetlenia do czynnej sieci oświetleniowej uzyskać zgodę z ENION Cieszyn
- Teren po robotach należy doprowadzić do stanu pierwotnego.
- Wszystkie zmiany wynikłe w trakcie budowy uzgodnić z projektantem lub inspektorem nadzoru.

PROJEKTOWANIE I NADZÓR
 INSTALACJI ELEKTRYCZNYCH
 Zofia Myrma
 43-430 Skoczów, ul. Dębowa 3c
 tel. 033/470 99 57 NIP 633-105-08-22

3. Zestawienie materiałów podstawowych

1. Przewód AsXSn 2x25 mm ²	m	615
2. Oprawa oświetleniowa SGS 203/100W	szt	7
3. Lampa sodowa SON T 100 W	szt	7
4. Wysięgnik rurowy WO-1/ŻN 1m do słupa ZN-10	szt	7
5. Ogranicznik przepięć SE 30.166	szt	4
6. Konstrukcja mocująca KW-1 wysięgnik oprawy	szt	14
7. Przewody YDYżo 3x1,5 mm ²	m	21
8. Skrzynka bezpiecznikowa SV 19,25	szt	7
9. Bezpiecznik Bi Wts 6A	szt	7
10. Bednarka oc Fe Zn 25x4mm	m	31
11. Rozłącznik Tytan 63/16A	kpl	1
12. Hak wieszakowy SOT 39	szt	16
13. Uchwyt dystansowy SO 79.6	szt	4
14. Uchwyt odciągowy SO 117.225	szt	6
15. Uchwyt przelotowy SO 130	szt	11
16. Zacisk odgałęźny SL 9.22	szt	4
17. Zacisk typ Sl 11.118	szt	7
18. Uziom szpilkowy stalowy fi 18mm dłg. 3m	szt	2
19. Klamerka COT 36	szt	54
20. Obejma	szt	14
21. Taśma COT 37	m	54
22. rura SV 50	m	1
23. Śruby z nakrętkami. podkładkami		
24. Materiały pomocnicze		

PROJEKTOWANIE I NADZÓR
 INSTALACJI ELEKTRYCZNYCH
Zofia Myrmyś
 43-430 Skoczów, ul. Dębowa 3c
 tel. 033/ 479 89 57 NIP 633-105-08-22

WYPIS I WYRYS Z PLANU

Urząd Gminy w Hażlachu zaświadcza, że parcele nr 706, 619/16, 619/72, 619/75, 619/74, 619/29, 619/41, 619/40, 619/18, 619/43, 619/44, 619/66, 619/20, 619/19, 619/6, 619/82, 619/81, 619/8, 619/76, 645/4, 632/4, 622/5, 634, 651/2, 651/50, 651/51 położone we wsi Pogwizdów zgodnie z planem miejscowym zagospodarowania przestrzennego wsi Pogwizdów zatwierdzonym Uchwałą Rady Gminy nr XIII/114/03 z dnia 29 grudnia 2003 r., opublikowanym w Dz. Urz. Woj. Śląskiego nr 42 z dnia 18.05.2004r. pod poz. 1337, leżą w terenie oznaczonym symbolami :

Dotyczy parceli nr 706 :

5 KD droga lokalna nr G 0117, ul. Akacjaowa, szerokość jezdni 5 m, szerokość w liniach rozgraniczających 12 m,

Tereny oznaczone na rysunku planu symbolami KD dla których:

- 1) **ustala się przeznaczenie** – tereny dróg publicznych,
- 2) **dopuszcza się realizację:** sieci i przyłączy infrastruktury technicznej, zatok autobusowych i przystanków komunikacji zbiorowej, parkingów przy obiektach usługowych, ścieżek rowerowych

Ustala się modernizację układu drogowego polegającą na osiągnięciu prawidłowych parametrów technicznych, dróg w celu zwiększenia bezpieczeństwa ruchu drogowego. Na obszarze terenów mieszkaniowych przewiduje się możliwość realizacji dwustronnych lub jednostronnych chodników.

Dotyczy parceli nr 619/16 :

10 KD droga dojazdowa nr G0106, ul. Szkolna, minimalna szerokość jezdni 4,5 m, szerokość w liniach rozgraniczających 10 m,

Tereny oznaczone na rysunku planu symbolami KD dla których:

- 1) **ustala się przeznaczenie** – tereny dróg publicznych,
- 2) **dopuszcza się realizację:** sieci i przyłączy infrastruktury technicznej, zatok autobusowych i przystanków komunikacji zbiorowej, parkingów przy obiektach usługowych, ścieżek rowerowych

Ustala się modernizację układu drogowego polegającą na osiągnięciu prawidłowych parametrów technicznych, dróg w celu zwiększenia bezpieczeństwa ruchu drogowego. Na obszarze terenów mieszkaniowych przewiduje się możliwość realizacji dwustronnych lub jednostronnych chodników.

Dotyczy parceli nr 645/4 :

4 KD droga lokalna, nr G 0119, ul. Wrzosów, minimalna szerokość jezdni 6 m, szerokość w liniach rozgraniczających 12m,

Tereny oznaczone na rysunku planu symbolami KD dla których:

- 1) **ustala się przeznaczenie** – tereny dróg publicznych,
- 2) **dopuszcza się realizację:** sieci i przyłączy infrastruktury technicznej, zatok autobusowych i przystanków komunikacji zbiorowej, parkingów przy obiektach usługowych, ścieżek rowerowych

Ustala się modernizację układu drogowego polegającą na osiągnięciu prawidłowych parametrów technicznych, dróg w celu zwiększenia bezpieczeństwa ruchu drogowego. Na obszarze terenów mieszkaniowych przewiduje się możliwość realizacji dwustronnych lub jednostronnych chodników.

Dotyczy parceli nr 619/76 :

4 KD droga lokalna, nr G 0119, ul. Wrzosów, minimalna szerokość jezdni 6 m, szerokość w liniach rozgraniczających 12m,

19 MM dla którego:

- 1) **ustala się przeznaczenie** – tereny zabudowy mieszanej wraz z urządzeniami towarzyszącymi niezbędnymi do jej funkcjonowania,
- 2) **dopuszcza się realizację:**
 - a) zabudowy agroturystycznej, letniskowej, budynków garażowych, związanych z przeznaczeniem ustalonym w ust.1,
 - b) urządzeń infrastruktury technicznej i komunikacyjnej niezbędnych dla obsługi zabudowy,

c) zieleni, elementów małej architektury i ciągów pieszych.

Dla terenów oznaczonych na rysunku planu symbolami MM, ustala się:

- 1) maksymalną wielkość powierzchni użytkowania dopuszczalnego w stosunku do powierzchni jednostki bilansowej wynoszącą 50 %,
- 2) maksymalną powierzchnię zabudowy 40% powierzchni działki,
- 3) minimalną powierzchnię biologicznie czynną 40% powierzchni działki,
- 4) maksymalną wysokość zabudowy dwie kondygnacje, nie więcej niż 11 m ,
- 5) dachy symetryczne o nachyleniu połaci 35⁰ - 45⁰,
- 6) minimalną powierzchnię działki 900 m²,

dotyczy parcel nr 634, 622/5 i 632/4 :

4 KD droga lokalna, nr G 0119, ul. Wrzosów, minimalna szerokość jezdni 6 m, szerokość w liniach rozgraniczających 12m,

22 MM dla którego:

- 1) **ustala się przeznaczenie** – tereny zabudowy mieszanej wraz z urządzeniami towarzyszącymi niezbędnymi do jej funkcjonowania,
- 2) **dopuszcza się realizację:**
 - a) zabudowy agroturystycznej, letniskowej, budynków garażowych, związanych z przeznaczeniem ustalonym w ust.1,
 - b) urządzeń infrastruktury technicznej i komunikacyjnej niezbędnych dla obsługi zabudowy,
 - c) zieleni, elementów małej architektury i ciągów pieszych.

Dla terenów oznaczonych na rysunku planu symbolami MM, ustala się:

- 1) maksymalną wielkość powierzchni użytkowania dopuszczalnego w stosunku do powierzchni jednostki bilansowej wynoszącą 50 %,
- 2) maksymalną powierzchnię zabudowy 40% powierzchni działki,
- 3) minimalną powierzchnię biologicznie czynną 40% powierzchni działki,
- 4) maksymalną wysokość zabudowy dwie kondygnacje, nie więcej niż 11m ,
- 5) dachy symetryczne o nachyleniu połaci 35⁰ - 45⁰,
- 6) minimalną powierzchnię działki 900 m²,

dotyczy parcel nr 619/72, 619/75, 619/74, 619/29, 619/41, 619/40, 619/18, 619/43, 619/44, 619/66, 619/19, 619/20, 619/81, 619/8 :

19 MM dla którego:

- 1) **ustala się przeznaczenie** – tereny zabudowy mieszanej wraz z urządzeniami towarzyszącymi niezbędnymi do jej funkcjonowania,
- 2) **dopuszcza się realizację:**
 - a) zabudowy agroturystycznej, letniskowej, budynków garażowych, związanych z przeznaczeniem ustalonym w ust.1,
 - b) urządzeń infrastruktury technicznej i komunikacyjnej niezbędnych dla obsługi zabudowy,
 - c) zieleni, elementów małej architektury i ciągów pieszych.

Dla terenów oznaczonych na rysunku planu symbolami MM, ustala się:

- 1) maksymalną wielkość powierzchni użytkowania dopuszczalnego w stosunku do powierzchni jednostki bilansowej wynoszącą 50 %,
- 2) maksymalną powierzchnię zabudowy 40% powierzchni działki,
- 3) minimalną powierzchnię biologicznie czynną 40% powierzchni działki,
- 4) maksymalną wysokość zabudowy dwie kondygnacje, nie więcej niż 11 m ,
- 5) dachy symetryczne o nachyleniu połaci 35⁰ - 45⁰,
- 6) minimalną powierzchnię działki 900 m²,

8R, 9 R , dla których :

- 1) **ustala się przeznaczenie** – tereny rolnicze,
- 2) **dopuszcza się realizację:** zabudowy zagrodowej, rolniczej, agroturystycznej realizowanej na nie

46

ruchomościach położonych przy drogach publicznych, na gruntach rolnych, których powierzchnia jest większa od średniej powierzchni gospodarstwa rolnego w gminie oraz modernizację istniejącej zabudowy i wymianę kubatury oraz budowę, rozbudowę, modernizację sieci infrastruktury technicznej.

Dotyczy parceli nr 619/6 :

19 MM dla którego:

- 1) **ustala się przeznaczenie** – tereny zabudowy mieszanej wraz z urządzeniami towarzyszącymi niezbędnymi do jej funkcjonowania,
- 2) **dopuszcza się realizację:**
 - a) zabudowy agroturystycznej, letniskowej, budynków garażowych, związanych z przeznaczeniem ustalonym w ust.1,
 - b) urządzeń infrastruktury technicznej i komunikacyjnej niezbędnych dla obsługi zabudowy,
 - c) zieleni, elementów małej architektury i ciągów pieszych.

1RU dla których:

- 1) **ustala się przeznaczenie** – tereny obsługi produkcji rolnictwa wraz z urządzeniami towarzyszącymi niezbędnymi do ich funkcjonowania,
- 2) **dopuszcza się realizację:**
 - a) zabudowy związanej z produkcją zwierzęcą, budynków gospodarczych i garażowych związanych z przeznaczeniem ustalonym w ust.1,
 - b) urządzeń infrastruktury technicznej i komunikacyjnej niezbędnych dla obsługi zabudowy,
 - c) zieleni, elementów małej architektury.

Dotyczy parceli nr 619/82 :

19 MM dla którego:

- 1) **ustala się przeznaczenie** – tereny zabudowy mieszanej wraz z urządzeniami towarzyszącymi niezbędnymi do jej funkcjonowania,
- 2) **dopuszcza się realizację:**
 - a) zabudowy agroturystycznej, letniskowej, budynków garażowych, związanych z przeznaczeniem ustalonym w ust.1,
 - b) urządzeń infrastruktury technicznej i komunikacyjnej niezbędnych dla obsługi zabudowy,
 - d) zieleni, elementów małej architektury i ciągów pieszych.

1RU dla których:

- 1) **ustala się przeznaczenie** – tereny obsługi produkcji rolnictwa wraz z urządzeniami towarzyszącymi niezbędnymi do ich funkcjonowania,
- 2) **dopuszcza się realizację:**
 - d) zabudowy związanej z produkcją zwierzęcą, budynków gospodarczych i garażowych związanych z przeznaczeniem ustalonym w ust.1,
 - e) urządzeń infrastruktury technicznej i komunikacyjnej niezbędnych dla obsługi zabudowy,
 - f) zieleni, elementów małej architektury.

9 R, dla których :

- 1) **ustala się przeznaczenie** – tereny rolnicze,
- 2) **dopuszcza się realizację:** zabudowy zagrodowej, rolniczej, agroturystycznej realizowanej na nie ruchomościach położonych przy drogach publicznych, na gruntach rolnych, których powierzchnia jest większa od średniej powierzchni gospodarstwa rolnego w gminie oraz modernizację istniejącej zabudowy i wymianę kubatury oraz budowę, rozbudowę, modernizację sieci infrastruktury technicznej

dotyczy parcel nr 651/2 :

48 MM dla którego:

- 1) **ustala się przeznaczenie** – tereny zabudowy mieszanej wraz z urządzeniami towarzyszącymi niezbędnymi do jej funkcjonowania,
- 2) **dopuszcza się realizację:**
 - a) zabudowy agroturystycznej, letniskowej, budynków garażowych, związanych z przeznaczeniem ustalonym w ust.1,

- b) urządzeń infrastruktury technicznej i komunikacyjnej niezbędnych dla obsługi zabudowy,
- c) zieleni, elementów małej architektury i ciągów pieszych.

5 KD droga lokalna nr G 0117, ul. Akacyjowa, szerokość jezdni 5 m, szerokość w liniach rozgraniczających 12 m,

Tereny oznaczone na rysunku planu symbolami KD dla których:

- 1) **ustala się przeznaczenie** – tereny dróg publicznych,
- 2) **dopuszcza się realizację:** sieci i przyłączy infrastruktury technicznej, zatok autobusowych i przystanków komunikacji zbiorowej, parkingów przy obiektach usługowych, ścieżek rowerowych

16KDW droga dojazdowa, minimalna szerokość jezdni 3.5 m, minimalna szerokość w liniach rozgraniczających 10 m

dotyczy parcel nr 651/51 :

16KDW droga dojazdowa, minimalna szerokość jezdni 3.5 m, minimalna szerokość w liniach rozgraniczających 10 m

dotyczy parcel nr 651/50 :

17 MM dla którego:

- 1) **ustala się przeznaczenie** – tereny zabudowy mieszanej wraz z urządzeniami towarzyszącymi niezbędnymi do jej funkcjonowania,
- 2) **dopuszcza się realizację:**
 - a) zabudowy agroturystycznej, letniskowej, budynków garażowych, związanych z przeznaczeniem ustalonym w ust.1,
 - b) urządzeń infrastruktury technicznej i komunikacyjnej niezbędnych dla obsługi zabudowy,
 - d) zieleni, elementów małej architektury i ciągów pieszych.

5 KD droga lokalna nr G 0117, ul. Akacyjowa, szerokość jezdni 5 m, szerokość w liniach rozgraniczających 12 m,

Tereny oznaczone na rysunku planu symbolami KD dla których:

- 3) **ustala się przeznaczenie** – tereny dróg publicznych,
- 4) **dopuszcza się realizację:** sieci i przyłączy infrastruktury technicznej, zatok autobusowych i przystanków komunikacji zbiorowej, parkingów przy obiektach usługowych, ścieżek rowerowych

16KDW droga dojazdowa, minimalna szerokość jezdni 3.5 m, minimalna szerokość w liniach rozgraniczających 10 m

Ustala się następujące zasady rozbudowy i budowy infrastruktury technicznej w zakresie zaopatrzenia w energię elektryczną:

- 1) dopuszcza się rozbudowę istniejącego systemu sieci energetycznej o elementy linii Elektrycznych średnich napięć SN 15 kV oraz stacje transformatorowe SN 15/0.4 kV dla zasilania wyznaczonych w planie terenów zainwestowania oraz terenów rolnych,

[Signature]

Niniejszy dokument wydaje się w celach projektowych oświetlenia dróg publicznych.

Załącznik: 1 x wyrys z miejscowego planu zagospodarowania w skali 1:2000

(skala mapy została komputerowo przetworzona z mapy w wersji cyfrowej stanowiącej załącznik do uchwały)

Otrzymują:

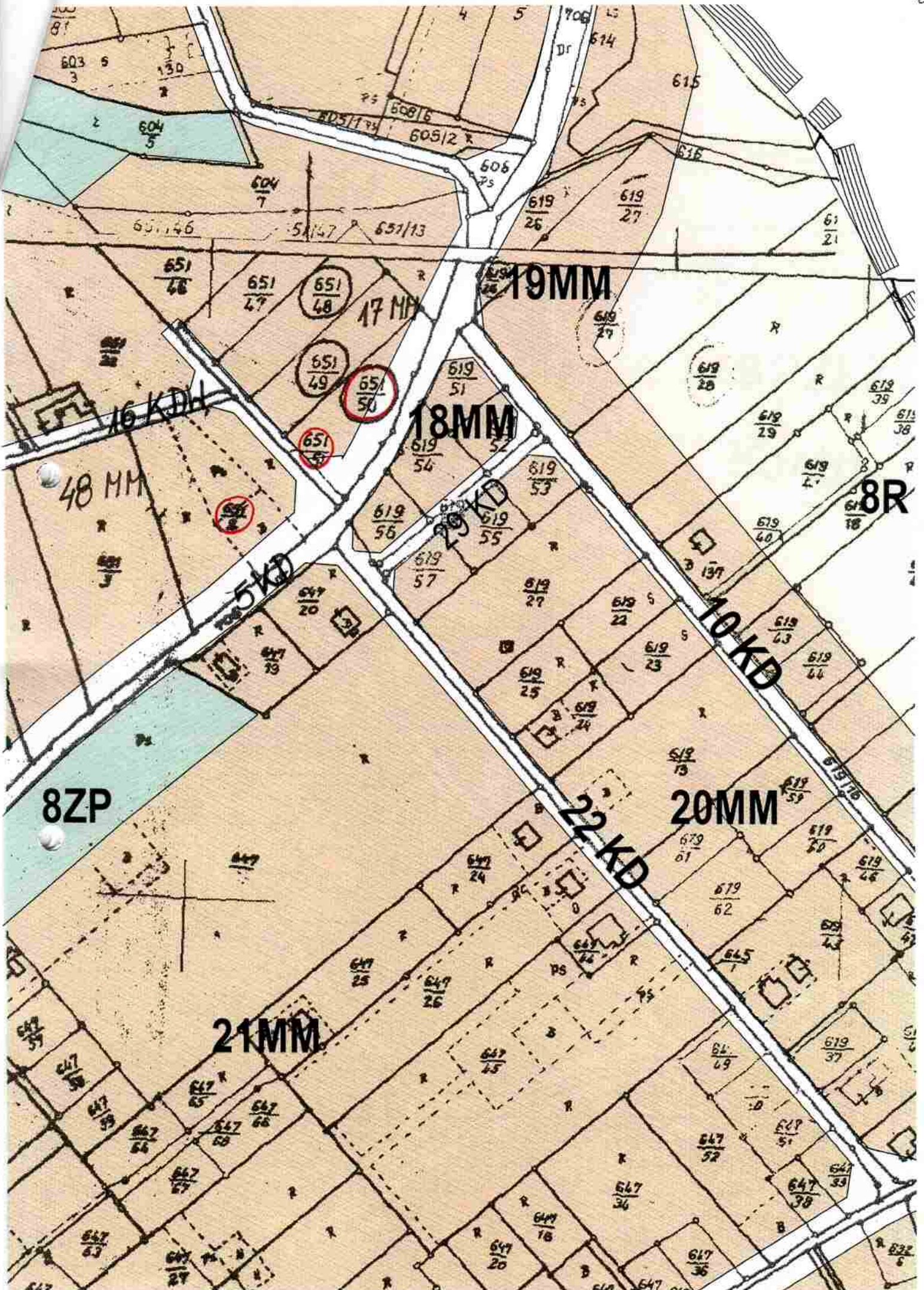
1 x adresat

1 x a/a (JB 06.03.2009r.)

Zwolniono od opłaty skarbowej
art. 7 pkt. 1 ustawy z dnia
16.11.2006 r. o opłacie skarbowej
(Dz.U. Nr. 225, poz. 1635)

Jadwiga Brudny

Inspektor ds. planowania
przeszarnego



19MM

18MM

17MM

16 KDH

10 KD

22 KD

20MM

21MM

8ZP

48 MM

8R

651/48

651/49

651/50

651/51

619/51

619/52

619/54

619/55

619/56

619/57

619/53

619/55

619/27

619/25

619/24

619/22

619/23

619/13

619/15

619/01

619/62

619/59

619/50

619/26

619/69

619/37

619/51

619/52

619/38

619/36

619/36

619/37

619/51

619/38

619/36

619/36

619/36

619/28

619/29

619/27

619/29

619/27

619/29

619/29

619/29

619/29

619/29

619/29

619/29

619/29

619/29

619/29

619/29

619/29

619/29

619/28

619/29

619/27

619/29

619/27

619/29

619/29

619/29

619/29

619/29

619/29

619/29

619/29

619/29

619/29

619/29

619/29

619/29

619/28

619/29

619/27

619/29

619/27

619/29

619/29

619/29

619/29

619/29

619/29

619/29

619/29

619/29

619/29

619/29

619/29

619/29

619/28

619/29

619/27

619/29

619/27

619/29

619/29

619/29

619/29

619/29

619/29

619/29

619/29

619/29

619/29

619/29

619/29

619/29

603/3

604/5

604/7

605/46

651/46

651/47

651/48

651/49

651/50

651/51

651/52

651/53

651/54

651/55

651/56

651/57

651/58

651/59

651/60

651/61

651/62

651/63

651/64

651/65

608/16

605/12

606/75

657/13

619/26

619/27

619/28

619/29

619/30

619/31

619/32

619/33

619/34

619/35

619/36

619/37

619/38

619/39

619/40

619/41

619/42

619/43

619/44

619/45

615

615

615

615

615

615

615

615

615

615

615

615

615

615

615

615

615

615

615

615

615

615

615

615

614

614

614

614

614

614

614

614

614

614

614

614

614

614

614

614

614

614

614

614

614

614

614

614

615

615

615

615

615

615

615

615

615

615

615

615

615

615

615

615

615

615

615

615

615

615

615

615

615

615

615

615

615

615

615

615

615

615

615

615

615

615

615

615

615

615

615

615

615

615

615

615

615

615

615

615

615

615

615

615

615

615

615

615

615

615

615

615

615

615

615

615

615

615

615

615

615

615

615

615

615

615

615

615

615

615

615

615

615

615

615

615

615

615

615

615

615

615

615

615

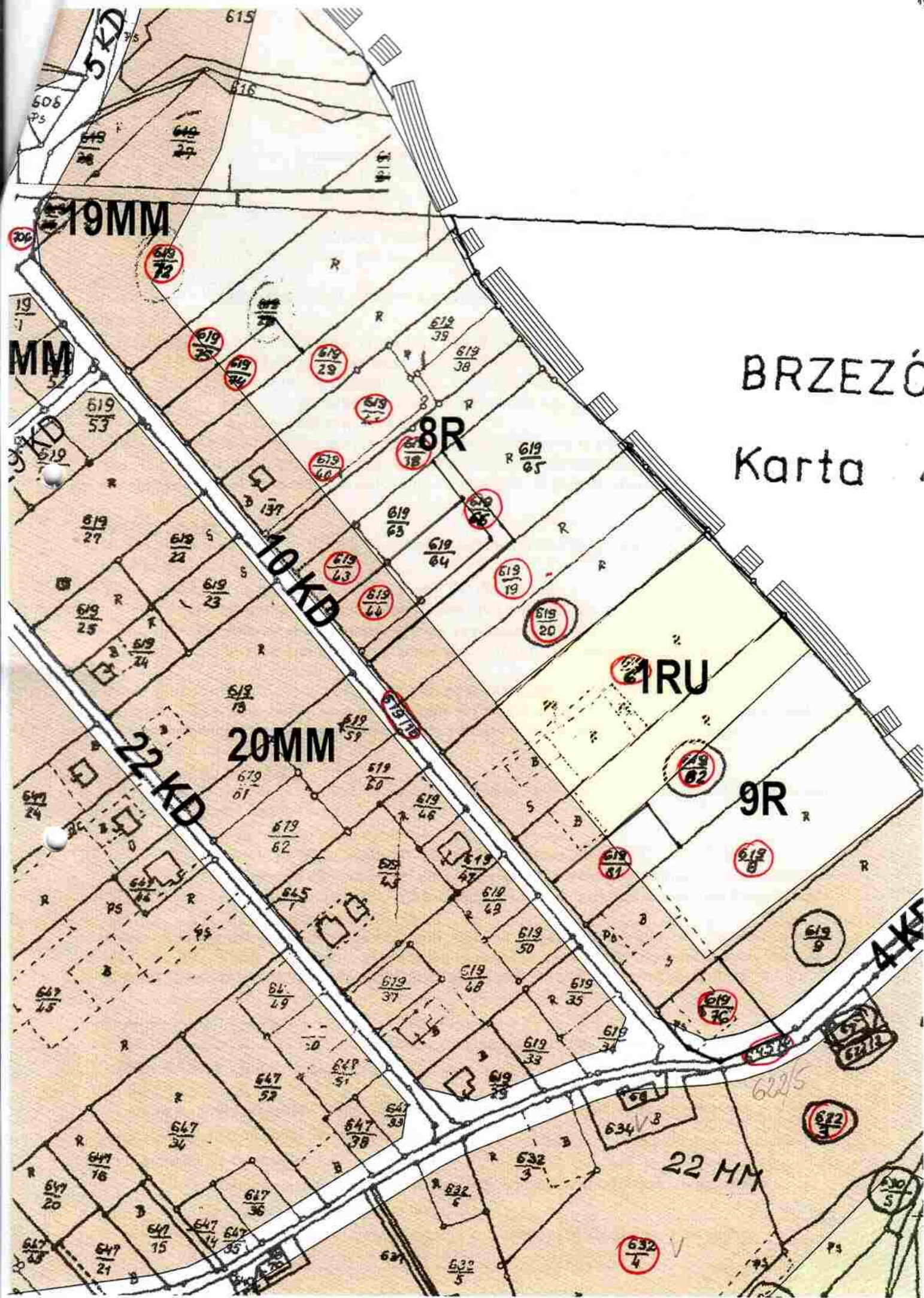
615

615

615

615

</



BRZEZÓC
Karta

19MM

MM

8R

20MM

22KBD

1RU

9R

22MM

4KBD

6225

632/4

612/3

630/5

619/36

619/8

619/81

619/50

619/49

619/48

619/37

619/35

619/34

619/33

619/32

619/82

619/20

619/19

619/18

619/17

619/16

619/15

619/14

619/13

619/12

619/11

619/10

606/5

619/72

619/71

619/70

619/69

619/68

619/67

619/66

619/65

619/64

619/63

619/62

619/61

619/60

619/59

619/58

619/57

619/56

619/55

619/54

619/53

619/52

619/51

619/50

619/49

619/48

619/47

619/46

619/45

619/44

619/43

619/42

619/41

619/40

619/39

619/38

619/37

619/36

619/35

619/34

619/33

619/32

619/31

619/30

619/2

REJON DYSTRYBUCJI CIESZYN
ul. Frysztacka 50, 43-400 Cieszyn
tel. 033 857 26 00, fax 033 857 27 02

Cieszyn, dn. 2009-02-23

Nasz znak: BE/RD2/ZS/MK/883/2009

Gmina Hażlach

Hażlach ul. Główna 57
43-419 HAŻLACH

Nr warunków: WP/R2/218357/09

Dotyczy: realizacja warunków przyłączenia nr WP/R2/218357/09

Odpowiadając na wniosek złożony w dniu 2009-02-09, w załączeniu przesyłamy „Warunki przyłączenia” oświetlenia ulicznego do sieci niskiego napięcia ENION S.A. Oddział w Bielsku-Białej – Beskidzka Energetyka oraz projekt „Umowy o przyłączenie” oświetlenia ulicznego.

Jednocześnie informujemy, że:

1. Zakres robót określony „Warunkach przyłączenia”, od miejsca rozgraniczenia własności urządzeń elektroenergetycznych, winien być zrealizowany wyłącznie kosztem i staraniem Gminy, zgodnie z Art.18 ust.1 Ustawy z dnia 10 kwietnia 1997r. Prawo energetyczne (tekst jednolity Dz. U. z 2006 Nr 89 poz. 625 wraz z późniejszymi zmianami).

2. Wysokość opłaty za przyłączenie wyniesie **108,55 zł + VAT** wyliczony według obowiązującej stawki, dla mocy przyłączeniowej **1 kW**.

Wysokość opłaty za przyłączenie ulegnie zmianie, jeżeli w dniu zawarcia umowy o przyłączenie obowiązywać będą inne zasady lub stawki opłat za przyłączenie, określone w Taryfie aktualnej w dniu zawarcia umowy.

Podpisanie umowy o przyłączenie możliwe jest w dni robocze, od poniedziałku do piątku, w godzinach między 7³⁰ a 14³⁰. Prosimy o wcześniejsze telefoniczne uzgodnienie z nami terminu jej podpisania.

3. Wybudowane instalacje i urządzenia oświetlenia ulicznego pozostają na majątku Gminy.
4. Za wykorzystane do budowy instalacji i urządzeń oświetlenia ulicznego słupy elektroenergetyczne Beskidzkiej Energetyki, Gmina winna wnieść stosowne opłaty dzierżawne, które zostaną określone w umowie najmu słupów. Ww. umowę należy zawrzeć w Rejonie Dystrybucji Cieszyn przed podłączeniem tych urządzeń i instalacji do wspólnej sieci elektroenergetycznej.



mgr inż. Mirszelaw Zieliński

Załączniki:

Zał. nr 1 - Warunki przyłączenia

K/o:

1 x RD2

Za zgodność kopii
z oryginałem

PROJEKTOWANIE I NADZÓR
INSTALACJI ELEKTRYCZNYCH
Zofia Myrmuś
43-430 Skoczów, ul. Dębowa 3c
tel. 033/ 479 29 87 NIP 633-105-08-22

KRS 0000012216

Sąd Rejonowy dla Krakowa - Śródmieścia
XI Wydział Gospodarczy Krajowego Rejestru Sądowego
Wysokość kapitału zakładowego 253 048 507,74 zł
Wysokość kapitału wpłaconego 253 048 507,74 zł

ODDZIAŁ W BIELSKU-BIAŁEJ
Beskidzka Energetyka
ul. Batorego 17a, 43-300 Bielsko-Biała
ENION Spółka Akcyjna
ul. Zawila 65 L, 30-390 Kraków
NIP 675 000 12 25

Cieszyn, dnia 2009-02-23

Gmina Hażlach

Hażlach ul. Główna 57
43-419 HAŻLACH

Nr warunków: WP/R2/218357/09

WARUNKI PRZYŁĄCZENIA

obiekt: oświetlenie uliczne,
adres przyłączanego obiektu: Pogwizdów ul. Szkolna
gmina: Hażlach

Odpowiadając na wniosek złożony w dniu **2009-02-09**, informujemy, że zapewniamy przyłączenie do sieci ENION S.A. i dostawę energii elektrycznej o mocy przyłączeniowej **1 kW**, na poniższych warunkach.

I. WYMAGANIA TECHNICZNE

1. Miejsce przyłączenia: obwód nN Oświetlenie [22312-R001-O04] zasilany ze stacji transformatorowej Pogwizdów Łysa [22312] z transformatorem o mocy 160 kVA.
2. Miejsce dostarczania energii elektrycznej - miejsce rozgraniczenia własności urządzeń elektroenergetycznych: punkt zapalania wyposażony w rozliczeniowy układ pomiarowy istniejący PZ.
3. Przyłączenie obiektu do sieci wymaga:
 - a) w zakresie budowy przyłącza: -
 - b) w zakresie rozbudowy sieci: -
 - c) w zakresie przyłączanych urządzeń, instalacji: Z istniejącego PZ wykonać linię ośw. ulicznego po istniejących słupach sieci rozdzielczej nN. Linię oświetleniową wykonać przewodem o przekroju i długości oraz typie dobranymi przez projektanta. Zabudować oprawy oświetleniowe.
4. Układ pomiarowo-rozliczeniowy na napięciu 0,4 kV:
 - a) rodzaj układu: 1-fazowy bezpośredni,
 - b) miejsce zainstalowania: istniejąca lokalizacja PZGrupa taryfowa zostanie ustalona, w oparciu o obowiązującą Taryfę, przed podpisaniem umowy kompleksowej lub umowy o świadczenie usług dystrybucji.
5. Zabezpieczenia główne (przedlicznikowe):
 - a) prąd znamionowy: 25 A, istniejące
 - b) rodzaj: wyłącznik instalacyjny nadmiarowo-prądowy,
 - c) lokalizacja: szafka pomiarowa oświetlenia ulicznego.
6. Dla doboru aparatury, spodziewaną wartość prądu zwarcia w miejscu dostarczania energii elektrycznej przyjąć wg obliczeń, jednak nie mniej niż 10 kA.
7. Wymagany stopień skompensowania mocy bierniej, $\text{tg } \varphi \leq 0,4$.
8. Sieć nN pracuje w układzie: TT.
9. Termin ważności niniejszych warunków: do dnia 2011-02-23.

II. INFORMACJE DODATKOWE

1. Instalację przyłączanego obiektu od miejsca rozgraniczenia własności urządzeń elektroenergetycznych Wnioskodawca winien wykonać we własnym zakresie, zgodnie z obowiązującymi przepisami i normami.
2. Przyłączane przez Odbiorcę urządzenia nie mogą wprowadzać do sieci lub instalacji innych odbiorców zakłóceń o poziomie wyższym niż dopuszczalne, określone w przepisach (np. wahania napięcia lub odkształcenia jego przebiegu).

3. ENION S.A. zrealizuje zakres inwestycji określony w warunkach przyłączenia do miejsca rozgraniczenia własności urządzeń elektroenergetycznych, po wcześniejszym zawarciu przez Podmiot Przyłączany umowy o przyłączenie do sieci, co wynika z Ustawy z dnia 10 kwietnia 1997r. Prawo energetyczne (tekst jednolity Dz. U. z 2006 Nr 89 poz. 625 wraz z późniejszymi zmianami i rozporządzeniami wykonawczymi), zwanej dalej ustawą „Prawo Energetyczne”.
4. Na cały zakres prac opracować: **Projekt wykonawczy z dokumentacją prawną.**
5. Przed przystąpieniem do projektowania, szczegóły dotyczące niniejszych warunków przyłączenia projektant winien uzgodnić z Rejonem Dystrybucji Cieszyn.
6. Określony w warunkach przyłączenia sposób zasilania nie zapewnia bezprzerwowej dostawy energii elektrycznej. Urządzenia wymagające zasilania bezprzerwowego należy zaopatrzyć we własne, niezależne źródło energii, podłączone w sposób uniemożliwiający podanie napięcia do sieci ENION S.A.
7. Warunki przyłączenia zostały określone dla standardowych parametrów energii elektrycznej określonych w ustawie Prawo Energetyczne.
8. W przypadku kolizji projektowanego obiektu z istniejącymi urządzeniami elektroenergetycznymi, Inwestor winien zwrócić się do Rejonu Dystrybucji Cieszyn z wnioskiem o określenie warunków przebudowy tych urządzeń.
9. ENION S.A. oświadcza, że po spełnieniu przez Podmiot Przyłączany powyższych warunków przyłączenia, a w szczególności po wykonaniu niezbędnych urządzeń elektroenergetycznych, których realizacja nastąpi na podstawie zawartej między stronami umowy o przyłączenie – zapewnia dostawę energii elektrycznej na zasadach określonych we właściwych przepisach. Niniejsze oświadczenie jest oświadczeniem, o którym mowa w art. 7 ust. 14 ustawy Prawo Energetyczne i art. 34 ust. 3 pkt. 3a ustawy z dnia 7 lipca 1994r. Prawo budowlane (tekst jednolity Dz. U. z 2006 Nr 156, poz. 1118 wraz z późniejszymi zmianami) i winno być traktowane jako przyrzeczenie zawarcia umowy o przyłączenie do sieci elektroenergetycznej, o której mowa w art. 61 ust. 5 ustawy z dnia 27 marca 2003r. o planowaniu i zagospodarowaniu przestrzennym (Dz. U. Nr 80 poz.717 wraz z późniejszymi zmianami).
10. W przypadku przewidywanego uczestnictwa w Rynku Energii Elektrycznej należy spełnić dodatkowe warunki dotyczące układu pomiarowego zgodnie z wymaganiami technicznymi układów pomiarowo-rozliczeniowych dla podmiotów przyłączonych do sieci rozdzielczej ENION S.A.
11. Warunki przyłączenia zostały określone dla **V grupy przyłączeniowej** z uwzględnieniem wymagań wynikających z obowiązującej „Instrukcji Ruchu i Eksploatacji Sieci Dystrybucyjnej”.
12. Informacje dodatkowe, w zakresie zawierania umów o przyłączenie, można uzyskać pod następującymi numerami telefonów:
– Rejon Dystrybucji Cieszyn: 857-26-30, 857-26-31.
13. Wszystkie nie będące na majątku ENION S.A. urządzenia i przewody winne być oznakowane zgodnie z pismem BE/SN/ZS/88/2007.

Przygotował: Marcin Kozok

Zatwierdził:

Załączniki:

Zał. nr 1 - Projekt umowy o przyłączenie

K/o:

1 x RD2

ENION S.A. Rejon Dystrybucji Cieszyn
mgr inż. *M. Ueliński*
mgr inż. Mirosław Zieliński

REJON DYSTRYBUCJI CIESZYN
ul. Frysztańska 50, 43-400 Cieszyn
tel. 033 857 26 00, fax 033 857 27 02

Cieszyn, dnia 2009-05-05
Nasz znak: BE/R2/ZS/MK/2994/2009

Nr dokumentacji : UZG/179/09

**Projektowanie i Nadzór Instalacji
Elektrycznych Zofia Myrmus**

**ul. Dębowa 3C
43-430 Skoczów**

Dotyczy: *uzgodnienia Projektu Technicznego linii oświetlenia ulicznego Gminy
Hażlach w Pogwizdowie ul. Szkolna.*

Odpowiadając na Wasze pismo o dacie wpływu 22.04.2009r. informujemy,
że przedłożony w 2 egz. w/w projekt uzgadniamy bez uwag.

Jednocześnie informujemy, że:

- Na cały zakres prac ujętych w dokumentacji należy uzyskać wymagane prawem decyzje administracyjne.
- Przed włączeniem podpisać Aneks do umowy na dzierżawę słupów.
- Wybudowane oświetlenie oznakować zgodnie z zasadami przyjętymi w ENION S.A.
- Nie podpisano umowy o przyłączenie.

Jeden egzemplarz dokumentacji zatrzymujemy w naszych aktach.

Ważność uzgodnienia dokumentacji wynosi 2 lata tj. do dnia 31.05.2011r.

Z poważaniem


mgr inż. Krzysztof Wasiak

Załącznik:

1 x egz. PT

K/o:

RD2/ZS



Górnosłaska Spółka Gazownictwa sp. z o.o.
ul. Szczęść Boże 11, 41-800 Zabrze
tel. 032 373 50 00, fax 032 271 78 01

Rozdzielnia Gazu w Cieszynie

ul. Morcinka 10, 43-400 Cieszyn
tel. (33) 852 02 29
fax (33) 851 85 60

**PROJEKTOWANIE I NADZÓR
INSTALACJI ELEKTRYCZNYCH**

Zofia Myrmus
ul. Dębowa 3c, 43-430 Skoczów

Wasz znak:

Cieszyn, 02.03.2009

Nasz znak: B2-432-78/09

Dot.: uzgodnienia trasy projektowanego oświetlenia wzdłuż ul. Jasnej, ul. Szkolnej i ul. Katowickiej w Pogwizdowie.

W odpowiedzi na Pani zlecenie informujemy, iż przez określony na planie teren przebiega podziemna sieć gazowa średnioprężna. Sieć gazową wykreślono orientacyjnie.

Trasę projektowanego oświetlenia wzdłuż ul. Jasnej, ul. Szkolnej i ul. Katowickiej w Pogwizdowie opiniujemy pozytywnie przy zachowaniu następujących warunków:

- rozpoczęcie robót ziemnych w rejonie gazociągu należy zgłosić w Rozdzielni Gazu Cieszyn, celem dokładnego wyznaczenia przebiegu istniejącej sieci gazowej
- prace ziemne w obrębie gazociągu prowadzić ręcznie
- skrzyżowania i zbliżenia projektowanych podziemnych urządzeń z siecią gazową należy wykonać zgodnie z obowiązującymi przepisami, a przed zasypaniem zgłosić do odbioru w RG Cieszyn

Uzgodnienie ważne 1 rok.

Tadeusz Wyszynski
Kierownik
Rozdzielni Gazu Cieszyn

*Za zgodność kopia
z oryginałem*

PROJEKTOWANIE I NADZÓR
INSTALACJI ELEKTRYCZNYCH
Zofia Myrmus
43-430 Skoczów, ul. Dębowa 3c
tel. 033/ 479 29 57 NIP 633-105-08-22

KO: a/a

STAROSTA CIESZYŃSKI
ul. Bobrecka 29
L 43-400 CIESZYŃ
Nr Kancelaryjny: WGD.7458-3599/2009

Województwo śląskie
Powiat cieszyński
Jednostka ewidencyjna 240308_2-HAŻLACH
Obręb 0004-POGWIZDÓW

WYPIS Z REJESTRU GRUNTÓW

JEDNOSTKA REJESTROWA : **G567** KW: **51678**

WŁAŚCICIELE

właściciel :

udział: 1/1 GMINA HAŻLACH
siedziba: 43-419 HAŻLACH ul. GŁÓWNA 57

GRUNTY

Oznaczenie działki		Bliższe określenie położenia	Określenie konturów - użytków i klas gleboznawczych		POWIERZCHNIA w ha		Numer księgi wieczystej lub oznaczenie innych dokumentów
Arkusze	Nr Działki		opis	oznacz.	użytków i klas	działki	
4	706						

Identyfikator działki: 240308_2.0004.706

Razem powierzchnia: **0.6035 ha**, słownie: sześć tysięcy trzydzieści pięć m²

cała jednostka: **9.0397 ha**, słownie: dziewięćdziesiąt tysięcy trzysta dziewięćdziesiąt siedem m²

§ Sporządzono według stanu rejestru z dnia: **2009-03-05**, sporządził(a): Dominika Sikora

Nie podlega opłacie skarbowej na podst.art.3 ustawy z dnia 16.11.2006r o opłacie skarbowej (Dz. U. Nr 225, poz. 1635) w związku z § 1 pkt 5 Rozporządzenia Ministra Infrastruktury z dnia 19.02.2004r w sprawie wysokości opłat za czynności geodezyjne i kartograficzne oraz udzielanie informacji, a także wykonywanie wyrysów i wypisów z operatu ewidencyjnego (Dz. U. Nr 37, poz. 333)

Z UP STAROSTY
Rudolf Malyi
Kierownik Biura
Ośrodek Dokumentacji
Geodezyjnej i Kartograficznej

Za zgodność kopi
z oryginałem

PROJEKTOWANIE I NADZÓR
INSTALACJI ELEKTRYCZNYCH
Zofia Myślińska
43-430 Skoczów, ul. Dębowa 3c
tel. 033/ 476 20 57 NIP 633-105-08-22

STAROSTA CIESZYŃSKI
ul. Bobrecka 29
43-400 CIESZYN

Województwo
Powiat
Jednostka ewidencyjna
Obręb

śląskie
cieszyński
240308_2-HAŻLACH
0004-POGWIZDÓW

Nr Kancelaryjny: WGD.7458-3599/2009

WYPIS Z REJESTRU GRUNTÓW

JEDNOSTKA REJESTROWA : **G567** KW: **51678**

WŁAŚCICIELE

właściciel :

udział: 1/1 GMINA HAŻLACH
siedziba: 43-419 HAŻLACH ul.GŁÓWNA 57

GRUNTY

Oznaczenie działki		Bliższe określenie położenia	Określenie konturów - użytków i klas gleboznawczych		POWIERZCHNIA w ha		Numer księgi wieczystej lub oznaczenie innych dokumentów
Arkusze	Nr Działki		opis	oznacz.	użytków i klas	działki	
5	645/4						

Identyfikator działki: 240308_2.0004.645/4

Razem powierzchnia: **0.4000 ha**, słownie: cztery tysiące m²

cała jednostka: **9.0397 ha**, słownie: dziewięćdziesiąt tysięcy trzysta dziewięćdziesiąt siedem m²

urządzono według stanu rejestru z dnia: **2009-03-05**, sporządził(a): Dominika Sikora

nie podlega opłacie skarbowej na podst.art.3 ustawy z dnia 16.11.2006r o opłacie skarbowej (Dz. U. Nr 225, poz. 1635) w związku z § 1 pkt 5 Rozporządzenia Ministra Infrastruktury z dnia 19.02.2004r w sprawie wysokości opłat za czynności geodezyjne i kartograficzne oraz udzielanie informacji, a także wykonywanie wyrysów i wypisów z operatu ewidencyjnego (Dz. U. Nr 37, poz. 333)

z up. STAROSTY

Rudolf Słoty
Kierownik Biura
Ośrodka Konsultacji
Geodezyjnej i Kartograficznej

Za zgodność kopia
z oryginałem

PROJEKTOWANIE I NADZÓR
INSTALACJI ELEKTRYCZNYCH
Zofia Wójcik
43-430 Skoczów, ul. Dębowa 3c
tel. 033/472 29 57 NIP: 633-105-08-22

STAROSTA CIESZYŃSKI
ul. Bobrecka 29
43-400 CIESZYN

Województwo

śląskie

Powiat

cieszyński

Jednostka ewidencyjna

240308_2-HAŻLACH

Obręb

0004-POGWIZDÓW

Nr Kancelaryjny: WGD.7458-3599/2009

WYPIS Z REJESTRU GRUNTÓW

JEDNOSTKA REJESTROWA : **G579** KW: **775**

WŁAŚCICIELE

właściciel :

udział: 1/1 SKARB PAŃSTWA

GRUNTY

Oznaczenie działki		Bliższe określenie położenia	Określenie konturów - użytków i klas gleboznawczych		POWIERZCHNIA w ha		Numer księgi wieczystej lub oznaczenie innych dokumentów
Arkusze	Nr Działki		opis	oznacz.	użytków i klas	działki	
5	619/16						

Identyfikator działki: 240308_2.0004.619/16

Razem powierzchnia: **0.3959 ha**, słownie: trzy tysiące dziewięćset pięćdziesiąt dziewięć m²Sporządzono według stanu rejestru z dnia: **2009-03-05**, sporządził(a): Dominika Sikora

Nie podlega opłacie skarbowej na podst.art.3 ustawy z dnia 16.11.2006r o opłacie skarbowej (Dz. U. Nr 225, poz. 1635) w związku z § 1 pkt 5 Rozporządzenia Ministra Infrastruktury z dnia 19.02.2004r w sprawie wysokości opłat za czynności geodezyjne i kartograficzne oraz udzielanie informacji, a także wykonywanie wyrysów i wypisów z operatu ewidencyjnego (Dz. U. Nr 37, poz. 333)

Z UP. STAROSTY
Radomir Motyl
Kierownik Referatu
Ofis J.W. Dokumentacji
Geodezyjnej i Kartograficznej

2k

STAROSTA CIESZYŃSKI

ul. Bobrecka 29

43-400 CIESZYN

Nr Kancelaryjny: WGD.Am.7458-4504/2009

województwo

Powiat

Jednostka ewidencyjna

Obręb

śląskie

cieszyński

240308_2-HAŻLACH

0004-POGWIZDÓW

WYPIS Z REJESTRU GRUNTÓW

JEDNOSTKA REJESTROWA : **G124** KW: **1000**

WŁAŚCICIELE

właściciel :

udział: 1/1 PRZYWARA BENEDYKT (BRONISŁAW,DANIELA)

zam: 43-418 HAŻLACH, POGWIZDÓW ul.AKACJOWA 17

GRUNTY

Oznaczenie działki		Bliższe określenie położenia	Określenie konturów - użytków i klas gleboznawczych		POWIERZCHNIA w ha		Numer księgi wieczystej lub oznaczenie innych dokumentów
Arkusze	Nr Działki		opis	oznacz.	użytków i klas	działki	
5	651/2						
		pastwiska trwałe	PsIII	0.0600			
		tereny zab. mieszk.	B	0.0700			

Identyfikator działki: 240308_2.0004.651/2

Rzeczna powierzchnia: **0.5286 ha**, słownie: pięć tysięcy dwieście osiemdziesiąt sześć m²

Sporządzono według stanu rejestru z dnia: **2009-03-24**, sporządził(a): Anna Mazur

Nie podlega opłacie skarbowej na podst.art.3 ustawy z dnia 16.11.2006r o opłacie skarbowej (Dz. U. Nr 225, poz. 1635) w związku z § 1 pkt 5 Rozporządzenia Ministra Infrastruktury z dnia 19.02.2004r w sprawie wysokości opłat za czynności geodezyjne i kartograficzne oraz udzielanie informacji, a także wykonywanie wyrysów i wypisów z operatu ewidencyjnego (Dz. U. Nr 37, poz. 333)

Z UP. STAROSTY
Anna Mazur
 Anna Mazur
 Podinspektor
 w Referacie Ośrodek Dokumentacji
 Geodezyjnej i Kartograficznej

Za zgodność kopia z oryginałem

PROJEKTOWANIE I NADZÓR
 INSTALACJI ELEKTRYCZNYCH
Zofia Myrnis
 Zofia Myrnis
 43-430 Skoczów, ul. Dębowa 3c
 tel. 033/ 479 29 57 NIP 633-105-08-22

STAROSTA CIESZYŃSKI
 ul. Bobrecka 29
43-400 CIESZYN
 Nr Kancelaryjny: WGD.Am.7458-4504/2009

województwo **śląskie**
 Powiat **cieszyński**
 Jednostka ewidencyjna **240308_2-HAŻLACH**
 Obręb **0004-POGWIZDÓW**

WYPIS Z REJESTRU GRUNTÓW

JEDNOSTKA REJESTROWA : **G196** KW: **1468**

WŁAŚCICIELE

właściciel :

udział: 1/1 ŁOJKO RYSZARD (BRONISŁAW,KLOTYLDA)
 zam: POGWIZDÓW 155
 oraz zona ŁOJKO URSZULA (EDWARD,JANINA)
 zam: 43-418 POGWIZDÓW ul.UROCZA 27

GRUNTY

Oznaczenie działki		Bliższe określenie położenia	Określenie konturów - użytków i klas gleboznawczych		POWIERZCHNIA w ha		Numer księgi wieczystej lub oznaczenie innych dokumentów
Arkusze	Nr Działki		opis	oznacz.	użytków	działki	
					I klas		
5	651/51		grunty orne	R111b	0.0426	0.0426	KW 1468

Identyfikator działki: 240308_2.0004.651/51

Razem powierzchnia: **0.0426 ha**, słownie: czterysta dwadzieścia sześć m²
 cała jednostka: **0.4387 ha**, słownie: cztery tysiące trzysta osiemdziesiąt siedem m²

Sporządzono według stanu rejestru z dnia: **2009-03-24**, sporządził(a): Anna Mazur

nie podlega opłacie skarbowej na podst.art.3 ustawy z dnia 16.11.2006r o opłacie skarbowej (Dz. U. Nr 225, poz. 1635) w związku z § 1 pkt 5 Rozporządzenia Ministra Infrastruktury z dnia 19.02.2004r w sprawie wysokości opłat za czynności geodezyjne i kartograficzne oraz udzielanie informacji, a także wykonywanie wyrysów i wypisów z operatu ewidencyjnego (Dz. U. Nr 37, poz. 333)

Z UP. STAROSTY
Anna Mazur
 Anna Mazur
 Poinspektor
 w Referacie Ośrodek Dokumentacji
 Geodezyjnej i Kartograficznej

*Za zgodność kopii
z oryginałem*

PROJEKTOWANIE I NADZÓR
 INSTALACJI ELEKTRYCZNYCH
 Zofia Myrnyś
 43-430 Skoczów ul. Dębowa 3c
 tel. 033/ 479 00 57 NIP 633-105-08-22

STAROSTA CIESZYŃSKI

ul. Bobrecka 29

43-400 CIESZYŃ

Nr Kancelaryjny: WGD.Am.7458-4504/2009

województwo
Powiat
Jednostka ewidencyjna
Obrębśląskie
cieszyński
240308_2-HAŻLACH
0004-POGWIZDÓW

WYPIS Z REJESTRU GRUNTÓW

JEDNOSTKA REJESTROWA: **G707** KW: **1468**

WŁAŚCICIELE

właściciel:

udział: 1/1 PLISZ SŁAWOMIR (JÓZEF, MARIA)
zam: 43-418 POGWIZDÓW ul. KATOWICKA 25

GRUNTY

Oznaczenie działki		Bliższe określenie położenia	Określenie konturów - użytków i klas gleboznawczych		POWIERZCHNIA w ha		Numer księgi wieczystej lub oznaczenie innych dokumentów
Arkusze	Nr Działki		opis	oznacz.	użytków i klas	działki	
5	651/50						

Identyfikator działki: 240308_2.0004.651/50

Razem powierzchnia: **0.2171 ha**, słownie: dwa tysiące sto siedemdziesiąt jeden m²Sporządzono według stanu rejestru z dnia: **2009-03-24**, sporządził(a): Anna Mazur

Nie podlega opłacie skarbowej na podst.art.3 ustawy z dnia 16.11.2006r o opłacie skarbowej (Dz. U. Nr 225, poz. 1635) w związku z § 1 pkt 5 Rozporządzenia Ministra Infrastruktury z dnia 19.02.2004r w sprawie wysokości opłat za czynności geodezyjne i kartograficzne oraz udzielanie informacji, a także wykonywanie wyrysów i wypisów z operatu ewidencyjnego (Dz. U. Nr 37, poz. 333)

Z UP. STAROSTY
Anna Mazur
Podinspektor
w Referacie Ośrodek Dokumentacji
Geodezyjnej i Kartograficznej

Za zgodność kopii
z oryginałem

PROJEKTOWANIE I NADZÓR
INSTALACJI ELEKTRYCZNYCH
Zofia Matus
43-430 Skoczów, ul. Dębowa 3c
tel. 033/479 29 57 NIP 633-105-08-22

STAROSTA CIESZYŃSKI
ul. Bobrecka 29
43-400 CIESZYN

Województwo
Powiat
Jednostka ewidencyjna
Obręb

śląskie
cieszyński
240308_2-HAŻLACH
0004-POGWIZDÓW

Nr Kancelaryjny: WGD.7458-3599/2009

WYPIS Z REJESTRU GRUNTÓW

JEDNOSTKA REJESTROWA : **G1035** KW: **BB1C/00018073*/9**

WŁAŚCICIELE

właściciel :

udział: 1/1 MASSALSKI DARIUSZ (JANUSZ, HALINA)

zam: 43-400 CIESZYN ul. BŁOGOCKA 49

oraz żona MASSALSKA GRAŻYNA (KURT, HILDEGARDA)

zam: 43-400 CIESZYN ul. BŁOGOCKA 49

GRUNTY

Oznaczenie działki		Bliższe określenie położenia	Określenie konturów - użytków i klas gleboznawczych		POWIERZCHNIA w ha		Numer księgi wieczystej lub oznaczenie innych dokumentów
Arkusze	Nr Działki		opis	oznacz.	użytków i klas	działki	
4	619/72						

Identyfikator działki: 240308_2.0004.619/72

Razem powierzchnia: **0.9623 ha**, słownie: dziewięć tysięcy sześćset dwadzieścia trzy m²

cała jednostka: **1.0955 ha**, słownie: dziesięć tysięcy dziewięćset pięćdziesiąt pięć m²

Sporządzono według stanu rejestru z dnia: **2009-03-05**, sporządził(a): Dominika Sikora

Nie podlega opłacie skarbowej na podst.art.3 ustawy z dnia 16.11.2006r o opłacie skarbowej (Dz. U. Nr 225, poz. 1635) w związku z § 1 pkt 5 Rozporządzenia Ministra Infrastruktury z dnia 19.02.2004r w sprawie wysokości opłat za czynności geodezyjne i kartograficzne oraz udzielanie informacji, a także wykonywanie wyrysów i wypisów z operatu ewidencyjnego (Dz. U. Nr 37, poz. 333)

z up. STAROSTA
Rudolf Motyl
Kierownik Biura
Ośrodek Dokumentacji
Geodezyjnej i Kartograficznej

Za zgodność kopii
z oryginałem

PROJEKTOWANIE I NADZÓR
INSTALACJI ELEKTRYCZNYCH
Zofia Myrmus
43-430 Skoczów ul. Dębowa 3c
tel. 033/4792957 NIP 633-105-08-22

Nr Kancelaryjny: WGD.7458-3599/2009

WYPIS Z REJESTRU GRUNTÓW

JEDNOSTKA REJESTROWA : **G155** KW: **18069**

WŁAŚCICIELE

współwłaściciele :

udział: 1/4 MOSKWIK GRAŻYNA (BRONISŁAW, MARIA)
zam: 43-418 POGWIZDÓW ul.KATOWICKA 37
udział: 3/4 SUCHANEK MARIA (HENRYK, EMILIA)
zam: 43-418 POGWIZDÓW ul.KATOWICKA 37

GRUNTY

Oznaczenie działki		Bliższe określenie położenia	Określenie konturów - użytków i klas gleboznawczych		POWIERZCHNIA w ha		Numer księgi wieczystej lub oznaczenie innych dokumentów
Arkusze	Nr Działki		opis	oznacz.	użytków i klas	działki	
5	619/75			grunty orne	R1IIa	0.5036	

Identyfikator działki: 240308_2.0004.619/75

całkowita powierzchnia: **0.5036 ha**, słownie: pięć tysięcy trzydzieści sześć m²
cała jednostka: **0.6141 ha**, słownie: sześć tysięcy sto czterdzieści jeden m²

Sporządzono według stanu rejestru z dnia: **2009-03-05**, sporządził(a): Dominika Sikora

Nie podlega opłacie skarbowej na podst.art.3 ustawy z dnia 16.11.2006r o opłacie skarbowej (Dz. U. Nr 225, poz. 1635) w związku z § 1 pkt 5 Rozporządzenia Ministra Infrastruktury z dnia 19.02.2004r w sprawie wysokości opłat za czynności geodezyjne i kartograficzne oraz udzielanie informacji, a także wykonywanie wyrysów i wypisów z operatu ewidencyjnego (Dz. U. Nr 37, poz. 333)

z up. STAROSTY
Radomir Motyl
Kierownik Biura
Ośrodek Dokumentacji
Geodezyjnej i Kartograficznej

Za zgodność kopii
z oryginałem

PROJEKTOWANIE I NADZÓR
INSTALACJI ELEKTRYCZNYCH
Zofia Myrnis
43-430 Skoczów, ul. Dębowa 3c
tel. 033/470 20 57 NIP 633-105-08-22

Nr Kancelaryjny: WGD.7458-3599/2009

WYPIS Z REJESTRU GRUNTÓW

JEDNOSTKA REJESTROWA : **G978** KW: **81089**

WŁAŚCICIELE

właściciel :

udział: 1/1 KNYPS ROBERT (JERZY,EWA)
zam: 43-418 POGWIZDÓW ul.KATOWICKA 37
oraz zona MOSKWIK-KNYPS JOANNA (ZBIGNIEW,GRAŻYNA)
zam: 43-418 POGWIZDÓW ul.KATOWICKA 37

GRUNTY

Oznaczenie działki		Bliższe określenie położenia	Określenie konturów - użytków i klas gleboznawczych		POWIERZCHNIA w ha		Numer księgi wieczystej lub oznaczenie innych dokumentów
Arkusze	Nr Działki		opis	oznac.	użytków i klas	działki	
5	619/74			grunty orne	R111a	0.1201	

Identyfikator działki: 240308_2.0004.619/74

powierzchnia: 0.1201 ha, słownie: jeden tysiąc dwieście jeden m²

Sporządzono według stanu rejestru z dnia: 2009-03-05, sporządził(a): Dominika Sikora

Nie podlega opłacie skarbowej na podst.art.3 ustawy z dnia 16.11.2006r o opłacie skarbowej (Dz. U. Nr 225, poz. 1635) w związku z § 1 pkt 5 Rozporządzenia Ministra Infrastruktury z dnia 19.02.2004r w sprawie wysokości opłat za czynności geodezyjne i kartograficzne oraz udzielanie informacji, a także wykonywanie wyrysów i wypisów z operatu ewidencyjnego (Dz. U. Nr 37, poz. 333)

z up. STAROSTY
Radosław Motyl
Kierownik Referatu
Ośrodek Dokumentacji
Geodezyjnej i Kartograficznej

Za zgodność kopia
z oryginałem

PROJEKTOWANIE I NADZÓR
INSTALACJI ELEKTRYCZNYCH
Zofia Młynarska
43-430 Skoczów, ul. Dębowa 3c.
tel. 033/470 59 57 MIP 633-105-08-22

STAROSTA CIESZYŃSKI
ul. Bobrecka 29
43-400 CIESZYŃ

Województwo
Powiat
Jednostka ewidencyjna
Obręb

śląskie
cieszyński
240308_2-HAŻLACH
0004-POGWIZDÓW

Nr Kancelaryjny: WGD.7458-3599/2009

WYPIS Z REJESTRU GRUNTÓW

JEDNOSTKA REJESTROWA : **G894** KW: **18074**

WŁAŚCICIELE

właściciel :

udział: 1/1 GARGOL HALINA (JAN,KRYSZYNA)
zam: 43-418 POGWIZDÓW ul.GÓRNA 38

GRUNTY

Oznaczenie działki		Bliższe określenie położenia	Określenie konturów - użytków i klas gleboznawczych		POWIERZCHNIA w ha		Numer księgi wieczystej lub oznaczenie innych dokumentów
Arkusze	Nr Działki		opis	oznac.	użytków i klas	działki	
5	619/29						

Identyfikator działki: 240308_2.0004.619/29

Razem powierzchnia: **0.3600 ha**, słownie: trzy tysiące sześćset mł2

sporządzono według stanu rejestru z dnia: **2009-03-05**, sporządził(a): Dominika Sikora

Nie podlega opłacie skarbowej na podst.art.3 ustawy z dnia 16.11.2006r o opłacie skarbowej (Dz. U. Nr 225, poz. 1635) w związku z § 1 pkt 5 Rozporządzenia Ministra Infrastruktury z dnia 19.02.2004r w sprawie wysokości opłat za czynności geodezyjne i kartograficzne oraz udzielanie informacji, a także wykonywanie wyrysów i wypisów z operatu ewidencyjnego (Dz. U. Nr 37, poz. 333)

Z up. STAROSTY
Rudolf Motyl
Kierownik Referatu
Ośrodek Dokumentacji
Geodezyjnej i Kartograficznej

Za zgodność kopia
z oryginałem

PROJEKTOWANIE I NADZÓR
INSTALACJE ELEKTRYCZNYCH
Zofia Myrtaus
43-430 Skoczów, ul. Dębowa 3c
tel. 033/470 11 51 NIP 633-105-08-22

STAROSTA CIESZYŃSKI
ul. Bobrecka 29
43-400 CIESZYŃ

Województwo śląskie
Powiat cieszyński
Jednostka ewidencyjna 240308_2-HAŻLACH
Obręb 0004-POGWIZDÓW

Nr Kancelaryjny: WGD.7458-3599/2009

WYPIS Z REJESTRU GRUNTÓW

JEDNOSTKA REJESTROWA : **G203** KW: **7727**

WŁAŚCICIELE

właściciel :

udział: 1/1 SZYMIK STANISŁAW (EDWARD, MARIA)
zam: 43-418 POGWIZDÓW ul.SZKOLNA 53

GRUNTY

Oznaczenie działki		Bliższe określenie położenia	Określenie konturów - użytków i klas gleboznawczych		POWIERZCHNIA w ha		Numer księgi wieczystej lub oznaczenie innych dokumentów
Arkusz	Nr Działki		opis	oznacz.	użytków i klas	działki	
5	619/41			grunty orne tereny zab. mieszk.	RIIIb B	0.1780 0.1121	

Identyfikator działki: 240308_2.0004.619/41

Razem powierzchnia: **0.2901 ha**, słownie: dwa tysiące dziewięćset jeden m²

Sporządzono według stanu rejestru z dnia: **2009-03-05**, sporządził(a): Dominika Sikora

Nie podlega opłacie skarbowej na podst.art.3 ustawy z dnia 16.11.2006r o opłacie skarbowej (Dz. U. Nr 225, poz. 1635) w związku z § 1 pkt 5 Rozporządzenia Ministra Infrastruktury z dnia 19.02.2004r w sprawie wysokości opłat za czynności geodezyjne i kartograficzne oraz udzielanie informacji, a także wykonywanie wyrysów i wypisów z operatu ewidencyjnego (Dz. U. Nr 37, poz. 333)

Z UP. STAROSTY
Radosław Motyl
Kierownik Referatu
Ośrodek Dokumentacji
Geodezyjnej i Kartograficznej

Za zgodność kopia
z oryginałem

PROJEKTOWANIE I NADZÓR
INSTALACJI ELEKTRYCZNYCH
Zofia Matuszewska
43-430 Skoczów, ul. Dębowa 3c
tel. 033/ 479 29 57 NIP 633-105-08-22

STAROSTA CIESZYŃSKI
ul. Bobrecka 29
43-400 CIESZYN

Województwo śląskie
Powiat cieszyński
Jednostka ewidencyjna 240308_2-HAŻLACH
Obręb 0004-POGWIZDÓW

Nr Kancelaryjny: WGD.7458-3955/2009

WYPIS Z REJESTRU GRUNTÓW

JEDNOSTKA REJESTROWA: **G893** KW: **901**

WŁAŚCICIELE

właściciel:

udział: 1/1 STAROŃ-RYSZ DANUTA (JAN, KRYSZYNA)

zam: ~~43-418-POGWIZDÓW ul. GÓRNA-43~~ 43-400 Cieszyn
ul. Szymańskiego 6/3

GRUNTY

Oznaczenie działki		Bliższe określenie położenia	Określenie konturów - użytków i klas gleboznawczych		POWIERZCHNIA w ha		Numer księgi wieczystej lub oznaczenie innych dokumentów
Arkusze	Nr Działki		opis	oznacz.	użytków i klas	działki	
5	619/18			grunty orne	R111b	0.2653	

Identyfikator działki: 240308_2.0004.619/18

Razem powierzchnia: **0.2653 ha**, słownie: dwa tysiące sześćset pięćdziesiąt trzy m²

Sporządzono według stanu rejestru z dnia: **2009-03-05**, sporządził(a): Dominika Sikora

Nie podlega opłacie skarbowej na podst. art. 3 ustawy z dnia 16.11.2006r o opłacie skarbowej (Dz. U. Nr 225, poz. 1635) w związku z § 1 pkt 5 Rozporządzenia Ministra Infrastruktury z dnia 19.02.2004r w sprawie wysokości opłat za czynności geodezyjne i kartograficzne oraz udzielanie informacji, a także wykonywanie wyrysów i wypisów z operatu ewidencyjnego (Dz. U. Nr 37, poz. 333)

Z UP. STAROSTY
Radomir Mlotyl
Kierownik Referatu
Ośrodek Dokumentacji
Geodezyjnej i Kartograficznej

Za zgodność kopii
z oryginałem

PROJEKTOWANIE I NADZÓR
INSTALACJI ELEKTRYCZNYCH
Zofia Mijanius
43-430 Sroczyce, ul. Dębowa 3c
tel. 033/ 479 29 57 NIP 633-105-08-22

STAROSTA CIESZYŃSKI
ul. Bobrecka 29
43-400 CIESZYŃ

Województwo śląskie
Powiat cieszyński
Jednostka ewidencyjna 240308_2-HAŻLACH
Obręb 0004-POGWIZDÓW

Nr Kancelaryjny: WGD.7458-3599/2009

WYPIS Z REJESTRU GRUNTÓW

JEDNOSTKA REJESTROWA : **G161** KW: **10663**

WŁAŚCICIELE

właściciel :

udział: 1/1 NARTOWSKA EMILIA (ALOJZY,AGNIESZKA)
zam: 43-418 POGWIZDÓW, BRZEZÓWKA ul. OGRODOWA 19

GRUNTY

Oznaczenie działki		Bliższe określenie położenia	Określenie konturów - użytków i klas gleboznawczych		POWIERZCHNIA w ha		Numer księgi wieczystej lub oznaczenie innych dokumentów
Arkusze	Nr Działki		opis	oznacz.	użytków i klas	działki	
5	619/43		grunty orne	RIIIb	0.0797	0.0797	

Identyfikator działki: 240308_2.0004.619/43

Razem powierzchnia: **0.0797 ha**, słownie: siedemset dziewięćdziesiąt siedem m²
cała jednostka: **0.4015 ha**, słownie: cztery tysiące piętnaście m²

Sporządzono według stanu rejestru z dnia: **2009-03-05**, sporządził(a): Dominika Sikora

Nie podlega opłacie skarbowej na podst.art.3 ustawy z dnia 16.11.2006r o opłacie skarbowej (Dz. U. Nr 225, poz. 1635) w związku z § 1 pkt 5 Rozporządzenia Ministra Infrastruktury z dnia 19.02.2004r w sprawie wysokości opłat za czynności geodezyjne i kartograficzne oraz udzielanie informacji, a także wykonywanie wyrysów i wypisów z operatu ewidencyjnego (Dz. U. Nr 37, poz. 333)

Z UP. STAROSTY
Radosław Matusz
Kierownik Powiatowego
Ośrodka Dokumentacji
Geodezyjnej i Kartograficznej

Za zgodność kopt
z oryginałem

PROJEKTOWANIE I NADZÓR
INSTALACJI ELEKTRYCZNYCH
Rozalia Matusz
43-430 Skoczów, ul. Dębowa 3c
tel. 033/470 70 57 NIP 633-105-08-22

STAROSTA CIESZYŃSKI
ul. Bobrecka 29
43-400 CIESZYN

województwo
Powiat
Jednostka ewidencyjna
Obręb

śląskie
cieszyński
240308_2-HAŻLACH
0004-POGWIZDÓW

Nr Kancelaryjny: WGD.7458-3599/2009

WYPIS Z REJESTRU GRUNTÓW

JEDNOSTKA REJESTROWA : **G658** KW: **47508**

WŁAŚCICIELE

właściciel :

udział: 1/1 NARTOWSKI STANISŁAW (RYSZARD, EMILIA)
zam: 43-418 POGWIZDÓW ul. SZKOLNA 63
oraz żona NARTOWSKA BOŻENA (HENRYK, KRYSZYNA)
zam: 43-418 POGWIZDÓW ul. SZKOLNA 63

GRUNTY

Oznaczenie działki		Bliższe określenie położenia	Określenie konturów - użytków i klas gleboznawczych		POWIERZCHNIA w ha		Numer księgi wieczystej lub oznaczenie innych dokumentów
Arkusze	Nr Działki		opis	oznacz.	użytków i klas	działki	
5	619/44						

Identyfikator działki: 240308_2.0004.619/44

em powierzchnia: **0.0802 ha**, słownie: osiemset dwa m²

Sporządzono według stanu rejestru z dnia: **2009-03-05**, sporządził(a): Dominika Sikora

Nie podlega opłacie skarbowej na podst.art.3 ustawy z dnia 16.11.2006r o opłacie skarbowej (Dz. U. Nr 225, poz. 1635) w związku z § 1 pkt 5 Rozporządzenia Ministra Infrastruktury z dnia 19.02.2004r w sprawie wysokości opłat za czynności geodezyjne i kartograficzne oraz udzielanie informacji, a także wykonywanie wyrysów i wypisów z operatu ewidencyjnego (Dz. U. Nr 37, poz. 333)

Z UP. STAROSTY
Stanisław Motyl
Naczelnik Referatu
Dziękuję Dokumentacji
Geodezyjnej i Kartograficznej

Za zgodność kopii
z oryginałem

PROJEKTOWANIE I NADZÓR
INSTALACJI ELEKTRYCZNYCH
Zofia Myrta
43-430 Skoczów, ul. Dębowa 3c
122-470 10 57 833-105-08-22

Nr Kancelaryjny: WGD.7458-3599/2009

WYPIS Z REJESTRU GRUNTÓW

JEDNOSTKA REJESTROWA : **G862** KW: **67693**

WŁAŚCICIELE

współwłaściciele :

- udział: 3/64 BANOT KRYSZYNA (ALOJZY,AGNIESZKA)
zam: 43-418 BRZEWÓWKA ul.OGRODOWA 19
- udział: 21/64 NARTOWSKA EMILIA (ALOJZY,AGNIESZKA)
zam: 43-418 POGWIZDÓW, BRZEWÓWKA ul.OGRODOWA 19
- udział: 5/16 BANOT KRZYSZTOF (JÓZEF, JANINA)
zam: ~~43-418 HAŻLACH ul.JASTRZĘBSKA 142~~ *Pogwizdów ul. Szkolna 65*
- oraz żona BANOT URSZULA (SZCZEPAN, ELŻBIETA)
zam: ~~PRUCHNA ul.GAWLINIEC 7 m.M~~ *Pogwizdów ul. Szkolna 65*
- udział: 5/16 NARTOWSKI STANISŁAW (RYSZARD, EMILIA)
zam: 43-418 POGWIZDÓW ul.SZKOLNA 63
- oraz żona NARTOWSKA BOŻENA (HENRYK, KRYSZYNA)
zam: 43-418 POGWIZDÓW ul.SZKOLNA 63

GRUNTY

Oznaczenie działki		Bliższe określenie położenia	Określenie konturów - użytków i klas gleboznawczych		POWIERZCHNIA w ha		Numer księgi wieczystej lub oznaczenie innych dokumentów
Arkusze	Nr Działki		opis	oznacz.	użytków	działki	
					I klas		
5	619/66		grunty orne	RIIIb	0.0775	0.0775	KW 67693

Identyfikator działki: 240308_2.0004.619/66

Razem powierzchnia: **0.0775 ha**, słownie: siedemset siedemdziesiąt pięć m²

Sporządzono według stanu rejestru z dnia: **2009-03-05**, sporządził(a): Dominika Sikora

Nie podlega opłacie skarbowej na podst.art.3 ustawy z dnia 16.11.2006r o opłacie skarbowej (Dz. U. Nr 225, poz. 1635) w związku z § 1 pkt 5 Rozporządzenia Ministra Infrastruktury z dnia 19.02.2004r w sprawie wysokości opłat za czynności geodezyjne i kartograficzne oraz udzielanie informacji, a także wykonywanie wyrysów i wypisów z operatu ewidencyjnego (Dz. U. Nr 37, poz. 333)

Z UP. STAROSTY
Radosław Motyl
Kierownik Operatu
Ośrodek Dokumentacji
Geodezyjnej i Kartograficznej

Za zgodność kopia
z oryginałem

PROJEKTOWANIE I NADZÓR
INSTALACJI ELEKTRYCZNYCH
Zofia Myrmis
43-430 Skoczów ul. Dębowa 3c
tel 033/470 25 57 fax 033-105-08-22

STAROSTA CIESZYŃSKI
ul. Bobrecka 29
43-400 CIESZYN

Województwo śląskie
Powiat cieszyński
Jednostka ewidencyjna 240308_2-HAŻLACH
Obręb 0004-POGWIZDÓW

Nr Kancelaryjny: WGD.7458-35992009

WYPIS Z REJESTRU GRUNTÓW

JEDNOSTKA REJESTROWA : **G229** KW: **11440**

WŁAŚCICIELE

właściciel :

udział: 1/1 KÓLECZKO ALINA (JÓZEF, HELENA)
zam: 43-400 CIESZYN ul. MONIUSZKI 14 m.53

GRUNTY

Oznaczenie działki		Bliższe określenie położenia	Określenie konturów - użytków i klas gleboznawczych		POWIERZCHNIA w ha		Numer księgi wieczystej lub oznaczenie innych dokumentów
Arkusze	Nr Działki		opis	oznac.	użytków i klas	działki	
5	619/20			grunty orne	RIIIb	0.3907	

Identyfikator działki: 240308_2.0004.619/20

Razem powierzchnia: **0.3907 ha**, słownie: trzy tysiące dziewięćset siedem m²

Sporządzono według stanu rejestru z dnia: **2009-03-05**, sporządził(a): Dominika Sikora

Nie podlega opłacie skarbowej na podst.art.3 ustawy z dnia 16.11.2006r o opłacie skarbowej (Dz. U. Nr 225, poz. 1635) w związku z § 1 pkt 5 Rozporządzenia Ministra Infrastruktury z dnia 19.02.2004r w sprawie wysokości opłat za czynności geodezyjne i kartograficzne oraz udzielanie informacji, a także wykonywanie wyrysów i wypisów z operatu ewidencyjnego (Dz. U. Nr 37, poz. 333)

Z UP. STAROSTY
Radna Małgorzata
Kierownik Biura
Osmięk Dokumentów
Geodezyjnych

Za zgodność kopia z oryginałem

PROJEKTOWANIE I NADZÓR
INSTALACJI ELEKTRYCZNYCH
Zofia Myrzińska
43-430 Skoczów ul. Dębowa 3c
tel. 033/ 479 29 57 NIP 633-105-08-22

STAROSTA CIESZYŃSKI
ul. Bobrecka 29
43-400 CIESZYŃ

Województwo
Powiat
Jednostka ewidencyjna
Obręb

śląskie
cieszyński
240308_2-HAŻLACH
0004-POGWIZDÓW

Nr Kancelaryjny: WGD.7458-3599/2009

WYPIS Z REJESTRU GRUNTÓW

JEDNOSTKA REJESTROWA : **G371** KW: **11441**

WŁAŚCICIELE

właściciel :

udział: 1/1 STOBODA ANDRZEJ (-,-) *Niż żyje*
zam: POGWIZDÓW ~~227~~ *ul. Szkolna 69*
oraz żona STOBODA MARIA (-,-)
zam: POGWIZDÓW ~~227~~ *ul. Szkolna 69*

GRUNTY

Oznaczenie działki		Bliższe określenie położenia	Określenie konturów - użytków i klas gleboznawczych		POWIERZCHNIA w ha		Numer księgi wieczystej lub oznaczenie innych dokumentów
Arkusze	Nr Działki		opis	oznacz.	użytków i klas	działki	
5	619/19						

Identyfikator działki: 240308_2.0004.619/19

Razem powierzchnia: **0.3613 ha**, słownie: trzy tysiące sześćset trzynaście m²

Sporządzono według stanu rejestru z dnia: **2009-03-05**, sporządził(a): Dominika Sikora

Nie podlega opłacie skarbowej na podst.art.3 ustawy z dnia 16.11.2006r o opłacie skarbowej (Dz. U. Nr 225, poz. 1635) w związku z § 1 pkt 5 Rozporządzenia Ministra Infrastruktury z dnia 19.02.2004r w sprawie wysokości opłat za czynności geodezyjne i kartograficzne oraz udzielanie informacji, a także wykonywanie wyrysów i wypisów z operatu ewidencyjnego (Dz. U. Nr 37, poz. 333)

Z UP. STAROSTY
Radosław Motyl
Kierownik Referatu
Ośrodek Dokumentacji
Geodezyjnej i Kartograficznej

Za zgodność kopii
z oryginałem

PROJEKTOWANIE I NADZÓR
INSTALACJI ELEKTRYCZNYCH
Zofia Matus
43-430 Skoczów, ul. Dębowa 3c
tel. 033/ 479 20 57 NIP 633-105-08-22

STAROSTA CIESZYŃSKI
ul. Bobrecka 29
43-400 CIESZYŃ

Nr Kancelaryjny: WGD.7458-3599/2009

regionalne
Powiat
Jednostka ewidencyjna
Obręb

śląskie
cieszyński
240308_2-HAŻLACH
0004-POGWIZDÓW

WYPIS Z REJESTRU GRUNTÓW

JEDNOSTKA REJESTROWA : **G88** KW: **152**

WŁAŚCICIELE

właściciel :

udział: 1/1 MATLOCH PAWEŁ (KAROL, AMALIA)
zam: 43-418 POGWIZDÓW ul.SZKOLNA 71

GRUNTY

Oznaczenie działki		Bliższe określenie położenia	Określenie konturów - użytków i klas gleboznawczych		POWIERZCHNIA w ha		Numer księgi wieczystej lub oznaczenie innych dokumentów
Arkusze	Nr Działki		opis	oznacz.	użytków i klas	działki	
5	619/6						

Identyfikator działki: 240308_2.0004.619/6

Razem powierzchnia: **0.7812 ha**, słownie: siedem tysięcy osiemset dwanaście m²
cała jednostka: **0.8693 ha**, słownie: osiem tysięcy sześćset dziewięćdziesiąt trzy m²

Sporządzono według stanu rejestru z dnia: **2009-03-05**, sporządził(a): Dominika Sikora

nie podlega opłacie skarbowej na podst.art.3 ustawy z dnia 16.11.2006r o opłacie skarbowej (Dz. U. Nr 225, poz. 1635) w związku z § 1 pkt 5 Rozporządzenia Ministra Infrastruktury z dnia 19.02.2004r w sprawie wysokości opłat za czynności geodezyjne i kartograficzne oraz udzielanie informacji, a także wykonywanie wyrysów i wypisów z operatu ewidencyjnego (Dz. U. Nr 37, poz. 333)

z up. STAROSTA
Radomir Mafy
Kierownik Biura
Ośrodek Dokumentacji
Geodezyjnej i Kartograficznej

Za zgodność kopii
z oryginałem

PROJEKTOWANIE I NADZÓR
INSTALACJI ELEKTRYCZNYCH
Zofia Mirmus
43-430 Skoczów, ul. Dębowa 3c
tel. 033/ 479 29 57 NIP 633-105-08-22

STAROSTA CIESZYŃSKI
ul. Bobrecka 29
43-400 CIESZYŃ

województwo
Powiat
Jednostka ewidencyjna
Obręb

śląskie
cieszyński
240308_2-HAŻLACH
0004-POGWIZDÓW

Nr Kancelaryjny: WGD.7458-3599/2009

WYPIS Z REJESTRU GRUNTÓW

JEDNOSTKA REJESTROWA : **G56** KW: **2842**

WŁAŚCICIELE

właściciel :

udział: 1/1 KOWALSKI STANISŁAW (JAN,ANNA)
zam: 43-418 POGWIZDÓW ul.SZKOLNA 77

GRUNTY

Oznaczenie działki		Bliższe określenie położenia	Określenie konturów - użytków i klas gleboznawczych		POWIERZCHNIA w ha		Numer księgi wieczystej lub oznaczenie innych dokumentów
Arkusze	Nr Działki		opis	oznacz.	użytków i klas	działki	
5	619/8			grunty orne tereny zab. mieszk.	RIIIb B	0.5713 0.1960	

Identyfikator działki: 240308_2.0004.619/8

Razem powierzchnia: **0.7673 ha**, słownie: siedem tysięcy sześćset siedemdziesiąt trzy m²

zgodzono według stanu rejestru z dnia: **2009-03-05**, sporządził(a): Dominika Sikora

Nie podlega opłacie skarbowej na podst.art.3 ustawy z dnia 16.11.2006r o opłacie skarbowej (Dz. U. Nr 225, poz. 1635) w związku z § 1 pkt 5 Rozporządzenia Ministra Infrastruktury z dnia 19.02.2004r w sprawie wysokości opłat za czynności geodezyjne i kartograficzne oraz udzielanie informacji, a także wykonywanie wyrysów i wypisów z operatu ewidencyjnego (Dz. U. Nr 37, poz. 333)

Z up. STAROSTY
Rudolf Motyl
Kierownik Biura
Ośrodka Dokumentacji
Geodezyjnej i Kartograficznej

Za zgodność kopii
z oryginałem

PROJEKTOWANIE I NADZÓR
INSTALACJI ELEKTRYCZNYCH
Zofia Murmis
43-430 Szezów, ul. Dębowa 3c
tel 033/476 20 57 / NIP 833-105-08-22

STAROSTA CIESZYŃSKI
ul. Bobrecka 29
43-400 CIESZYŃ

Nr Kancelaryjny: WGD.7458-3600/2009

Województwo
Powiat
Jednostka ewidencyjna
Obręb

śląskie
cieszyński
240308_2-HAŻLACH
0004-POGWIZDÓW

WYPIS Z REJESTRU GRUNTÓW

JEDNOSTKA REJESTROWA : **G657** KW: **46828**

WŁAŚCICIELE

współwłaściciele :

- udział: 1/2 SZYMIK ADAM (STANISŁAW, BARBARA)
zam: 43-418 POGWIZDÓW ul. SZKOLNA 57
- udział: 1/2 SZYMIK ROMAN (STANISŁAW, IRENA) *niz żyje*
zam: CIESZYŃ ul. WĘGIELNA 1 m.43

GRUNTY

Oznaczenie działki		Bliższe określenie położenia	Określenie konturów - użytków i klas gleboznawczych		POWIERZCHNIA w ha		Numer księgi wieczystej lub oznaczenie innych dokumentów
Arkusze	Nr Działki		opis	oznacz.	użytków	działki	
					i klas		
5	619/40		grunty orne	R111b	0.0462	0.0462	KW 46828
Identyfikator działki: 240308_2.0004.619/40							

Ra...a powierzchnia: **0.0462 ha**, słownie: czterysta sześćdziesiąt dwa m\2

Sporządzono według stanu rejestru z dnia: **2009-03-05**, sporządził(a): Dominika Sikora

Nie podlega opłacie skarbowej na podst.art.3 ustawy z dnia 16.11.2006r o opłacie skarbowej (Dz. U. Nr 225, poz. 1635) w związku z § 1 pkt 5 Rozporządzenia Ministra Infrastruktury z dnia 19.02.2004r w sprawie wysokości opłat za czynności geodezyjne i kartograficzne oraz udzielanie informacji, a także wykonywanie wyrysów i wypisów z operatu ewidencyjnego (Dz. U. Nr 37, poz. 333)

Z UP. STAROSTY
Radomir Motyl
Kierownik Referatu
Dziśdziel. Dokumentacji
Geodezyjnej i Kartograficznej

*Za zgodność kopii
z oryginałem*

PROJEKTOWANIE I NADZÓR
INSTALACJI ELEKTRYCZNYCH
Zofia Myrta
43-430 Skoczów/ul. Dębowa 3c
tel 033/ 476 20 57 NIP 633-105-08-22

STAROSTA CIESZYŃSKI

ul. Sobiecka 29

43-400 CIESZYN

Nr Kancelaryjny: WGD.7458-3599/2009

Województwo

Powiat

Jednostka ewidencyjna

Obręb

śląskie

cieszyński

240308_2-HAŻLACH

0004-POGWIZDÓW

WYPIS Z REJESTRU GRUNTÓW

JEDNOSTKA REJESTROWA : **G58** KW: **BB1C/00009703/9**

WŁAŚCICIELE

właściciel :

udział: 1/1 CHMIEL TADEUSZ (JÓZEF, ELŻBIETA)

zam: 43-418 POGWIZDÓW ul. SZKOLNA 73

GRUNTY

Oznaczenie działki		Bliższe określenie położenia	Określenie konturów - użytków i klas gleboznawczych		POWIERZCHNIA w ha		Numer księgi wieczystej lub oznaczenie innych dokumentów
Arkusze	Nr Działki		opis	oznacz.	użytków i klas	działki	
5	619/82						
		tereny zab. mieszk.	B	0.1375			

Identyfikator działki: 240308_2.0004.619/82

Razem powierzchnia: **0.6548 ha**, słownie: sześć tysięcy pięćset czterdzieści osiem m²

BLYNKI

Lp. 1; Adres: POGWIZDÓW; ul. SZKOLNA 73; Funkcja: MIESZKALNE "m"

Położenie na działce			Nr ewid. budynku	Rok budowy	Lokale w budynku		Powierzchnia budynku w m ²	KW budynku	WARTOŚĆ budynku w zł
arkusz	nr działki	nr bud			samodzielne	ilość			
5	619/82	1	619/82;1	1957	odr.własność	0	Zabudowy: 124.00	KW BB1C/ 00009703 /9	
Identyfikator budynku: 240308_2.0004.619/82.1_BUD					pozost.samodz	0	Użytkowa: - lokali: - pom.przyn.:		

Dane uzupełniające: Rodzaj ścian: murowane; Ilość kondygnacji (nad/pod ziemią): 1.5/1.0;

Lp. 2; Adres: POGWIZDÓW; ul. SZKOLNA 73; Funkcja: INNE NIEMIESZKALNE "i"

Położenie na działce			Nr ewid. budynku	Rok budowy	Lokale w budynku		Powierzchnia budynku w m ²	KW budynku	WARTOŚĆ budynku w zł
arkusz	nr działki	nr bud			samodzielne	ilość			
5	619/82	2	619/82;2	1964	odr.własność	0	Zabudowy: 105.00	KW BB1C/ 00009703 /9	
Identyfikator budynku: 240308_2.0004.619/82.2_BUD					pozost.samodz	0	Użytkowa: - lokali: - pom.przyn.:		

Dane uzupełniające: Rodzaj ścian: murowane; Ilość kondygnacji (nad/pod ziemią): 1.0/;

Razem powierzchnia zabudowy: 229.00 m² (dwieście dwadzieścia dziewięć)

Sporządzono według stanu rejestru z dnia: **2009-03-05**, sporządził(a): Dominika Sikora

Nie podlega opłacie skarbowej na podst.art.3 ustawy z dnia 16.11.2006r o opłacie skarbowej (Dz. U. Nr 225, poz. 1635) w związku z § 1 pkt 5 Rozporządzenia Ministra Infrastruktury z dnia 19.02.2004r w sprawie wysokości opłat za czynności geodezyjne i kartograficzne oraz udzielanie informacji, a także wykonywanie wyrysów i wypisów z operatu ewidencyjnego (Dz. U. Nr 37, poz. 333)

Za zgodność kopii
z oryginałem

z up. STAROSTY

Radomir Malyj
Kierownik Referatu
Ośrodek Dokumentacji
Geodezyjnej Kierownik

PROJEKTOWANIE I NADZÓR
INSTALACJI ELEKTRYCZNYCH
Zofia Muthus
43-430 Skoczów, ul. Dębowa 3c
tel 033/ 479 20 57 NIP 633-105-08-22

STAROSTA CIESZYŃSKI
ul. Bobrecka 29
43-400 CIESZYN

Województwo śląskie
Powiat cieszyński
Jednostka ewidencyjna 240308_2-HAŻLACH
Obręb 0004-POGWIZDÓW

Nr Kancelaryjny: WGD.7458-3600/2009

WYPIS Z REJESTRU GRUNTÓW

JEDNOSTKA REJESTROWA : **G1029** KW: **BB1C/00009703*/9**

WŁAŚCICIELE

właściciel :

udział: 1/1 WIJA MARCIN (MIROSLAW, JANINA)
zam: 43-410 ZEBRZYDOWICE, KOŃCZYCE MAŁE ul.ZAGRODOWA 43a
oraz żona WIJA WIOLETA (TADEUSZ, JOANNA)
zam: 43-410 ZEBRZYDOWICE, KOŃCZYCE MAŁE ul.ZAGRODOWA 43a

GRUNTY

Oznaczenie działki		Bliższe określenie położenia	Określenie konturów - użytków i klas gleboznawczych		POWIERZCHNIA w ha		Numer księgi wieczystej lub oznaczenie innych dokumentów
Arkusze	Nr Działki		opis	oznacz.	użytków i klas	działki	
5	619/81						

Identyfikator działki: 240308_2.0004.619/81

Razem powierzchnia: **0.1293 ha**, słownie: jeden tysiąc dwieście dziewięćdziesiąt trzy m²

Sporządzono według stanu rejestru z dnia: **2009-03-05**, sporządził(a): Dominika Sikora

Nie podlega opłacie skarbowej na podst.art.3 ustawy z dnia 16.11.2006r o opłacie skarbowej (Dz. U. Nr 225, poz. 1635) w związku z § 1 pkt 5 Rozporządzenia Ministra Infrastruktury z dnia 19.02.2004r w sprawie wysokości opłat za czynności geodezyjne i kartograficzne oraz udzielanie informacji, a także wykonywanie wyrysów i wypisów z operatu ewidencyjnego (Dz. U. Nr 37, poz. 333)

Z UP. STAROSTY
Rudolf Motyl
Kierownik Referatu
Ośrodka Dokumentacji
Geodezyjnej i Kartograficznej

Za zgodność kopii
z oryginałem

PROJEKTOWANIE I NADZÓR
INSTALACJI ELEKTRYCZNYCH
Zofia Mijajewska
43-430 Słoneczów/ul. Dębowa 3c
tel. 033/ 479 29 57 NIP 633-105-08-22

STAROSTA CIESZYŃSKI
ul. Bobrecka 29
L 43-400 CIESZYŃ

Nr Kancelaryjny: WGD.7458-3599/2009

województwo **śląskie**
Powiat **cieszyński**
Jednostka ewidencyjna **240308_2-HAŻLACH**
Obręb **0004-POGWIZDÓW**

WYPIS Z REJESTRU GRUNTÓW

JEDNOSTKA REJESTROWA : **G117** KW: **7611**

WŁAŚCICIELE

właściciel :

udział: 1/1 **GLAC CZESŁAW (BOLESŁAW,STEFANIA)**
zam: 43-418 POGWIZDÓW ul.SZKOLNA 79
oraz żona **GLAC KRYSZYNA (TEOFIL,OTYLIA)**
zam: 43-418 POGWIZDÓW ul.SZKOLNA 79

GRUNTY

Oznaczenie działki		Blizsze określenie położenia	Określenie konturów - użytków i klas gleboznawczych		POWIERZCHNIA w ha		Numer księgi wieczystej lub oznaczenie innych dokumentów
Arkusze	Nr Działki		opis	oznacz.	użytków i klas	działki	
5	619/76			tereny zab. mieszk.	B	0.1365	

Identyfikator działki: 240308_2.0004.619/76

Razem powierzchnia: **0.1365 ha**, słownie: jeden tysiąc trzysta sześćdziesiąt pięć m²
w tej jednostce: **0.5046 ha**, słownie: pięć tysięcy czterdzieści sześć m²

Sporządzono według stanu rejestru z dnia: **2009-03-05**, sporządził(a): Dominika Sikora

Nie podlega opłacie skarbowej na podst.art.3 ustawy z dnia 16.11.2006r o opłacie skarbowej (Dz. U. Nr 225, poz. 1635) w związku z § 1 pkt 5 Rozporządzenia Ministra Infrastruktury z dnia 19.02.2004r w sprawie wysokości opłat za czynności geodezyjne i kartograficzne oraz udzielanie informacji, a także wykonywanie wyrysów i wypisów z operatu ewidencyjnego (Dz. U. Nr 37, poz. 333)

Z UP. STAROSTY
Rudolf Motyl
Kancelaria Starosty
Odrobki Dokumentacji
Geodezyjnej i Kartograficznej

Za zgodność kopi
z oryginałem

PROJEKTOWANIE I NADZÓR
INSTALACJI ELEKTRYCZNYCH
Zofia Myrta
43-430 Skoczów, ul. Dębowa 3c
tel 033/ 479 28 57 NIP 633-105-08-22

WYPIS Z REJESTRU GRUNTÓW

JEDNOSTKA REJESTROWA : **G84** KW: **23373**

WŁAŚCICIELE

właściciel :

udział: 1/1 MROWIEC JAN (JERZY, EMILIA)
zam: 43-418 POGWIZDÓW ul. WRZOSÓW 44
oraz żona MROWIEC JANINA (JAN, HELENA)
zam: 43-418 POGWIZDÓW ul. WRZOSÓW 44

GRUNTY

Oznaczenie działki		Bliższe określenie położenia	Określenie konturów - użytków i klas gleboznawczych		POWIERZCHNIA w ha		Numer księgi wieczystej lub oznaczenie innych dokumentów
Arkusze	Nr Działki		opis	oznacz.	użytków i klas	działki	
5	632/4			grunty orne pastwiska trwałe	RIIIb PsIV	0.9939 0.0400	
Identyfikator działki: 240308_2.0004.632/4							
5	634		użytki rolne zabudow	B-RIIIb	0.1058	0.1058	KW 23373
Identyfikator działki: 240308_2.0004.634							

Razem powierzchnia: **1.1397 ha**, słownie: jednaście tysięcy trzysta dziewięćdziesiąt siedem m²
cała jednostka: **1.4996 ha**, słownie: czternaście tysięcy dziewięćset dziewięćdziesiąt sześć m²

Sporządzono według stanu rejestru z dnia: **2009-03-06**, sporządził(a): Dominika Sikora

Nie podlega opłacie skarbowej na podst.art.3 ustawy z dnia 16.11.2006r o opłacie skarbowej
(Dz. U. Nr 225, poz. 1635) w związku z § 1 pkt 5 Rozporządzenia Ministra Infrastruktury
z dnia 19.02.2004r w sprawie wysokości opłat za czynności geodezyjne i kartograficzne
oraz udzielanie informacji, a także wykonywanie wyrysów i wypisów z operatu ewidencyjnego
(Dz. U. Nr 37, poz. 333)

Z UP. STAROSTY
Anna Masur
Anna Masur
Podinspektor
w Referacie Ośrodek Dokumentacji
Geodezyjnej i Kartograficznej

Za zgodność kopy
z oryginałem

PROJEKTOWANIE I NADZÓR
INSTALACJI ELEKTRYCZNYCH
Zofia Milczewska
Zofia Milczewska
43-430 Skoczów/ul. Dębowa 3c
tel. 033/ 479 20 57 / NIP 633-105-08-25

Nr Kancelaryjny: WGD.7458-3599/2009

WYPIS Z REJESTRU GRUNTÓW

JEDNOSTKA REJESTROWA : **G982** KW: **81762**

WŁAŚCICIELE

właściciel :

udział: 1/1 SZWEDO GRZEGORZ (KAROL,ANNA)
zam: 43-430 SKOCZÓW ul.GÓRECKA 46
oraz zonia SZWEDO IZABELA (JÓZEF,URSZULA)
zam: 43-430 SKOCZÓW ul.GÓRECKA 46

GRUNTY

Oznaczenie działki		Bliższe określenie położenia	Określenie konturów - użytków i klas gleboznawczych		POWIERZCHNIA w ha		Numer księgi wieczystej lub oznaczenie innych dokumentów
Arkusze	Nr Działki		opis	oznacz.	użytków i klas	działki	
5	622/5		WRZOSÓW 48	grunty orne	RIIIb	0.5520	
			użytki rolne zabudow	B-RIIIb	0.0976		
			grunty orne	RIVa	0.0326		
			pastwiska trwałe	PsIV	0.2520		
			lasy i grunty leśne	LsV	0.0943		

Identyfikator działki: 240308_2.0004.622/5

Razem powierzchnia: **1.0285 ha**, słownie: dziesięć tysięcy dwieście osiemdziesiąt pięć m²
cała jednostka: **1.1648 ha**, słownie: jedenaście tysięcy sześćset czterdzieści osiem m²

Sporządzono według stanu rejestru z dnia: **2009-03-05**, sporządził(a): Dominika Sikora

Nie podlega opłacie skarbowej na podst.art.3 ustawy z dnia 16.11.2006r o opłacie skarbowej (Dz. U. Nr 225, poz. 1635) w związku z § 1 pkt 5 Rozporządzenia Ministra Infrastruktury z dnia 19.02.2004r w sprawie wysokości opłat za czynności geodezyjne i kartograficzne oraz udzielanie informacji, a także wykonywanie wyrysów i wypisów z operatu ewidencyjnego (Dz. U. Nr 37, poz. 333)

z up. STAROSTY
Radomir Matyja
Kierownik Referatu
Ośrodek Dokumentacji
Geodezyjnej i Mapowej

Za zgodność kopii
z oryginałem

PROJEKTOWANIE I NADZÓR
INSTALACJE ELEKTRYCZNYCH
Zofia Murmus
43-430 Skoczów, ul. Dębowa 3c
tel. 033/ 470 20 87 NIP 632-105-08-22

STAROSTA CIESZYŃSKI
ul. Bobrecka 29
43 - 400 CIESZYŃ

Cieszyn, dnia 18.05.2009r.

WNS.Wa.7014 – 48 / 09

URZĄD GMINY HAŻLACH KANCELARIA OGÓLNA	
Wpł. 25.05.2009	
Nr 6745	ilość zel.
podpis:	

Wójt Gminy Hażlach

ul. Główna 57

43 – 419 Hażlach

W odpowiedzi na pismo z dnia 11.05.2009r. znak GK/D/7044/6/09 informuję, iż wyrażam zgodę na zajęcie nieruchomości stanowiącej własność Skarbu Państwa, położonej w Pogwizdowie gmina Hażlach, oznaczonej jako pgr 619/16 o powierzchni 0,3959 ha, objętej KW 775 Sądu Rejonowego w Cieszynie. Niniejszą zgodę udzielam w celu przeprowadzenia dodatkowego przewodu napowietrznego, na istniejącej sieci energetycznej niskiego napięcia, w ramach projektowanej budowy oświetlenia wzdłuż ul. Szkolnej w Pogwizdowie, zgodnie z projektem wrysowanym na kopię mapy ewidencyjnej.

Po wykonaniu robót teren pgr 619/16 należy uporządkować i przywrócić do stanu poprzedniego. Ewentualnie powstałe szkody związane z powyższymi pracami proszę usunąć we własnym zakresie.

O terminie zakończenia robót, prosimy poinformować tutejszy Urząd.

Zwalnia się od opłaty skarbowej na podstawie załącznika do ustawy o opłacie skarbowej część III, pkt 44 kolumna 4 ppkt 4

STAROSTA
Czesław Gluza

Otrzymują:

1. Adresat.
2. aa.

OŚWIADCZENIE

1. Niniejszym oświadczam, że jako współwłaściciel nieruchomości gruntowej położonej w miejscowości Pogorzódzów ul. Szkolna... składającej się z parcel gruntowych o nr 619/8, 619/76, 632/4, 634
619/74, 619/75, 619/20..... wpisanych do Księgi Wieczystej nr KW 2842, 7611, 23373, 81089, 1806
zarejestrowanej w Sądzie Rejonowym Ac Szym..... KW 11440.....

wyrażam zgodę na wejście w teren nieruchomości (parcel gruntowych o nr
.....), celem budowy – remontu obiektu budowlanego, tj.:

- prowadzenie linii napowietrznej o napięciu: 0,4 kV, 6 kV, 15 kV, 30 kV, 110 kV,
- postawienie słupów,
- budowę stacji transformatorowej słupowej, kontenerowej,
- dobudowę przewodów na istniejących słupach,
- prowadzenie linii kablowej o napięciu: 0,4 kV, 6 kV, 15 kV, 30 kV, 110 kV,
-
-

na ww. nieruchomości.

2. Wyrażam zgodę, że jeśli w trakcie budowy powstaną straty, szkody w zasiewach, plonach itp., po zakończeniu projektowanej inwestycji zostanie mi wypłacone odszkodowanie, zgodnie z wyceną wykonaną przez biegłego rzeczoznawcę.

3. Oświadczam również, że nie będę wysuwał żadnych roszczeń względem ENION S.A. Oddział w Bielsku Białej - Beskidzka Energetyka, a także umożliwię pracownikom ENION S.A. Oddział w Bielsku Białej - Beskidzka Energetyka wejście na teren określonej w pkt.1 nieruchomości w przypadku konieczności dokonania napraw, remontu, modernizacji bądź przeprowadzenia prac eksploatacyjnych przy wybudowanych urządzeniach elektroenergetycznych.

4. Dodatkowe uwagi:

Budowa oświetlenia ul. Szkolnej w Pogorzódzowie - polegająca
na podniesieniu przewodu izolowanego na istniejących słupach
sieci energetycznej oraz zakupu i montażu lamp oświetleniowych.

	Imię i nazwisko współwłaściciela nieruchomości	Adres zamieszkania	Seria/nr dowodu tożsamości	Data/Podpis	
1.	Kowalski Stanisław	ul. Szkolna 77 Pogorzódzów	HDM 064739	<i>[Podpis]</i>	619/8
2.	Głac Grzegorz Głac Krystyna	ul. Szkolna Pogorzódzów 79	A1H 271704 AFS 751046	<i>[Podpis]</i> <i>[Podpis]</i>	619/76
3.	Mrowiec Jan Mrowiec Jolanta	ul. Szkolna Nicosów Pogorzódzów	44 AET 086 APE 9812	175 <i>[Podpis]</i> 364 <i>[Podpis]</i>	632/4 634
4.	Knyrs Robert Moskwick - Knyrs Joanna	ul. Katowicka Pogorzódzów	37APM 769378 ACX 166185	<i>[Podpis]</i> <i>[Podpis]</i>	619/74
5.	Moskwick Grzegorz Suchanek Maria	43-418 Pogorzódzów ul. Katowicka 37	AT 2378398 APV 035358	<i>[Podpis]</i> <i>[Podpis]</i>	619/75
6.	Koteczek Alina	43-400 Cieszyń ul. Moruski 14/53	AFP 982711	<i>[Podpis]</i>	619/20

[Podpis]
Pracownia i Nadzór
Instalacji Elektrycznych
czytelny podpis osoby
przyjmującej oświadczenie
43-430 Skoczów, ul. Dębowa 3c
tel. 033/ 479 29 57 NIP 633-105-08-22

OŚWIADCZENIE

1. Niniejszym oświadczam, że jako współwłaściciel nieruchomości gruntowej położonej w miejscowości Pogorzódów ul. Szkolna składającej się z parcel gruntowych o nr 619/66, 619/43, 619/29, 619/18, 619/40 wpisanych do Księgi Wieczystej nr 67693, 10663, 18074 zarejestrowanej w Sądzie Rejonowym Ciężka 121A KN 901, 46 820

wyrażam zgodę na wejście w teren nieruchomości (parcel gruntowych o nr), celem budowy – remontu obiektu budowlanego, tj.:

- prowadzenie linii napowietrznej o napięciu: 0,4 kV, 6 kV, 15 kV, 30 kV, 110 kV,
- postawienie słupów,
- budowę stacji transformatorowej słupowej, kontenerowej,
- dobudowę przewodów na istniejących słupach,
- prowadzenie linii kablowej o napięciu: 0,4 kV, 6 kV, 15 kV, 30 kV, 110 kV,
-
-

na ww. nieruchomości.

2. Wyrażam zgodę, że jeśli w trakcie budowy powstaną straty, szkody w zasiewach, plonach itp., po zakończeniu projektowanej inwestycji zostanie mi wypłacone odszkodowanie, zgodnie z wyceną wykonaną przez biegłego rzeczoznawcę.

3. Oświadczam również, że nie będę wysuwał żadnych roszczeń względem ENION S.A. Oddział w Bielsku Białej - Beskidzka Energetyka, a także umożliwię pracownikom ENION S.A. Oddział w Bielsku Białej - Beskidzka Energetyka wejście na teren określonej w pkt.1 nieruchomości w przypadku konieczności dokonania napraw, remontu, modernizacji bądź przeprowadzenia prac eksploatacyjnych przy wybudowanych urządzeniach elektroenergetycznych.

4. Dodatkowe uwagi:

Budowa oświetlenia w Pogorzodowie polegająca na podwyższeniu przewodu izolowanego na istniejących słupach sieci energetycznej oraz zabudowa lamp oświetleniowych

	Imię i nazwisko współwłaściciela nieruchomości	Adres zamieszkania	Seria/nr dowodu tożsamości	Data/Podpis
619/43	1. <u>Nartowska Emilia</u>	<u>Bizozówka ul. Ogródowa 19</u>	<u>AGS 283742</u>	<u>Kontowade E</u>
619/66	2. <u>Banot Krystyna</u> <u>mięsoł.</u>	<u>Bizozówka ul. Ogródowa 19</u>	<u>ANK 874176</u>	<u>Kontowade E</u>
619/29	3. <u>Goropel Małgorzata</u>	<u>Pogorzódów ul. Górna 38</u>	<u>AMY 22299</u>	<u>Goropel Małgorzata</u>
619/66	4. <u>Banot Krzysztof</u> <u>Banot Urszula</u>	<u>Pogorzódów ul. Szkolna 65</u>	<u>AMJ 16.05.11</u> <u>AMH 32.5351</u>	<u>Krzysztof Banot</u> <u>Urszula Banot</u>
619/40	5. <u>Szymik Adam</u>	<u>Pogorzódów ul. Szkolna 57</u>	<u>AHR 744690</u>	<u>Szymik Adam</u>
619/18	6. <u>Storzi-Rysz Donata</u>	<u>43-400 Cielizyn ul. Szymonańskiego 9/3</u>	<u>APN 823 794</u>	<u>Storzi-Rysz Donata</u>

Olymus
 PROJEKTOWANIE I NADZÓR
 INSTALACJI ELEKTRYCZNYCH
 Zofia Czerny podpis osoby
 43-430 Skrzynki pocztowe 106
 tel. 033/470 99 57 NIP 639-105-08-22

* niepotrzebne skreślić

OŚWIADCZENIE

1. Niniejszym oświadczam, że jako współwłaściciel nieruchomości gruntowej położonej w miejscowości Pogorzów ul. Szkolna składającej się z parcel gruntowych o nr 619/1, 651/2, 651/50, 651/51 wpisanych do Księgi Wieczystej nr BBAC/0000/9/203/9, KN 1000 zarejestrowanej w Sądzie Rejonowym w Chełmie KN 1468, KN 1468

wyrażam zgodę na wejście w teren nieruchomości (parcel gruntowych o nr), celem budowy – remontu obiektu budowlanego, tj.:

- prowadzenie linii napowietrznej o napięciu: 0,4 kV, 6 kV, 15 kV, 30 kV, 110 kV,
- postawienie słupów,
- budowę stacji transformatorowej słupowej, kontenerowej,
- ~~dobudowę przewodów na istniejących słupach,~~
- prowadzenie linii kablowej o napięciu: 0,4 kV, 6 kV, 15 kV, 30 kV, 110 kV,
-
-

na ww. nieruchomości.

2. Wyrażam zgodę, że jeśli w trakcie budowy powstaną straty, szkody w zasiewach, plonach itp., po zakończeniu projektowanej inwestycji zostanie mi wypłacone odszkodowanie, zgodnie z wyceną wykonaną przez biegłego rzeczoznawcę.

3. Oświadczam również, że nie będę wysuwał żadnych roszczeń względem ENION S.A. Oddział w Bielsku Białej - Beskidzka Energetyka, a także umożliwię pracownikom ENION S.A. Oddział w Bielsku Białej - Beskidzka Energetyka wejście na teren określonej w pkt.1 nieruchomości w przypadku konieczności dokonania napraw, remontu, modernizacji bądź przeprowadzenia prac eksploatacyjnych przy wybudowanych urządzeniach elektroenergetycznych.

4. Dodatkowe uwagi:

Podczas przebiegu prac na istniejących słupach linii energet. ENION oraz oprzyrządowaniu

	Imię i nazwisko współwłaściciela nieruchomości	Adres zamieszkania	Seria/nr dowodu tożsamości	Data/Podpis
1.	<u>Wojciech Marcin</u>	<u>Kamienie Małe</u>	<u>AM 785483</u>	<u>Uija</u> 619/21
	<u>Anna Mikołaj</u>	<u>ul. Żurawiańska 43</u>	<u>ARH130107</u>	<u>Wojciech</u>
2.	<u>Przywora Benedykt</u>	<u>Pogorzów</u>	<u>AMK 572248</u>	<u>Przywora</u> 651/2
		<u>Akacyjna 17</u>		
3.	<u>Stawomir</u>	<u>Pogorzów</u>	<u>ABJ424948</u>	<u>Stawomir</u> 651/50
	<u>Plisz</u>	<u>ul. Katarzcka 35</u>		
4.	<u>Łojko Ryszard</u>	<u>Pogorzów</u>	<u>AGG267061</u>	<u>Łojko Ryszard</u> 8568909
	<u>Łojko Urszula</u>	<u>ul. Muzsa 27</u>	<u>AIE046530</u>	<u>Łojko Urszula</u> 651/51
5.	<u>Szweda Gregorz</u>	<u>Skonów</u>	<u>73032114757</u>	<u>Gregorz Szweda</u> 652/5
	<u>Szweda Izabela</u>	<u>ul. Gajowska 46</u>	<u>7511111606</u>	<u>Izabela Szweda</u>
6.				

PROJEKTOWANIE I NADZÓR
 INSTALACJI ELEKTRYCZNYCH
 Zofia Myr *Zofia Myr* czytelny podpis osoby
 43-430 Skoczów, ul. ...
 tel. 033/479 57 51 419 833 755-09-22

niepotrzebne skreślić

OŚWIADCZENIE

1. Niniejszym oświadczam, że jako współwłaściciel nieruchomości gruntowej położonej w miejscowości Pogorzód ul. Szkolna..... składającej się z parcel gruntowych o nr 619/41, 619/44, 619/19, 619/6, 619/82, 619/66..... wpisyanych do Księgi Wieczystej nr 7727, 47508, 11441, 152 zarejestrowanej w Sądzie Rejonowym w Cieszyńcu..... KV BBIC/00009703/9, 67693.....

wyrażam zgodę na wejście w teren nieruchomości (parcel gruntowych o nr), celem budowy – remontu obiektu budowlanego, tj.:

- prowadzenie linii napowietrznej o napięciu: 0,4 kV, 6 kV, 15 kV, 30 kV, 110 kV,
- postawienie słupów,
- budowę stacji transformatorowej słupowej, kontenerowej,
- dobudowę przewodów na istniejących słupach,
- prowadzenie linii kablowej o napięciu: 0,4 kV, 6 kV, 15 kV, 30 kV, 110 kV,
-
-

na ww. nieruchomości.

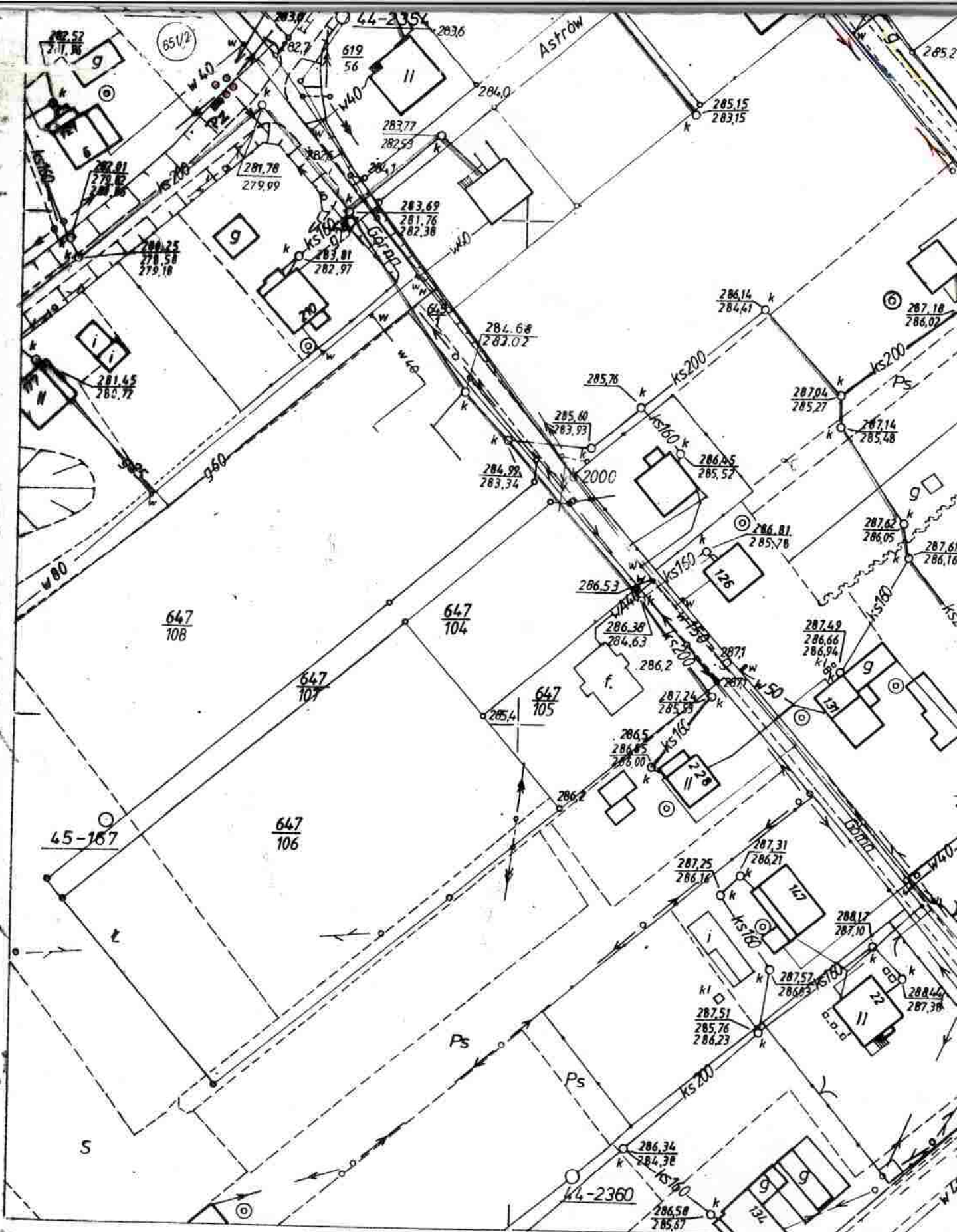
2. Wyrażam zgodę, że jeśli w trakcie budowy powstaną straty, szkody w zasiewach, plonach itp., po zakończeniu projektowanej inwestycji zostanie mi wypłacone odszkodowanie, zgodnie z wyceną wykonaną przez biegłego rzeczoznawcę.

3. Oświadczam również, że nie będę wysuwał żadnych roszczeń względem ENION S.A. Oddział w Bielsku Białej - Beskidzka Energetyka, a także umożliwię pracownikom ENION S.A. Oddział w Bielsku Białej - Beskidzka Energetyka wejście na teren określonej w pkt.1 nieruchomości w przypadku konieczności dokonania napraw, remontu, modernizacji bądź przeprowadzenia prac eksploatacyjnych przy wybudowanych urządzeniach elektroenergetycznych.

4. Dodatkowe uwagi:
Budowa oświetlenia ul. szkolnej w Pogorzodzie polegająca
na podwieszeniu przewodu izolowanego na istniejących
słupach sieci energetycznej oraz zabudowa lamp oświetl.

	Imię i nazwisko współwłaściciela nieruchomości	Adres zamieszkania	Seria/nr dowodu tożsamości	Data/Podpis
619/41	1. Szymek Barbara Szymek Stanisław	Pogorzód ul. Szkolna 53	ACP 850710	503 2015 619/41
619/44 619/66	2. Martyniuk Bożena	Pogorzód ul. Szkolna 63	A14 283633	Bożena Martyniuk
619/44 619/66	3. Martusiak Stanisław	Pogorzód ul. Szkolna 63	AHN 419412	Stanisław Martusiak
13/19 syn 5 Andrzeja Swoboda	4. Stoborda Zenon Stoborda Maria	Pogorzód ul. Szkolna 63	AAV 388 783 23 21707 52	Zenon Stoborda
619/6 8568533	5. Matkocih Piotr	ul. Szkolna 71a	A1A 950224	Piotr Matkocih
619/82	6. Chmiel Tadeusz	ul. Szkolna 73	A17 295183	Tadeusz Chmiel

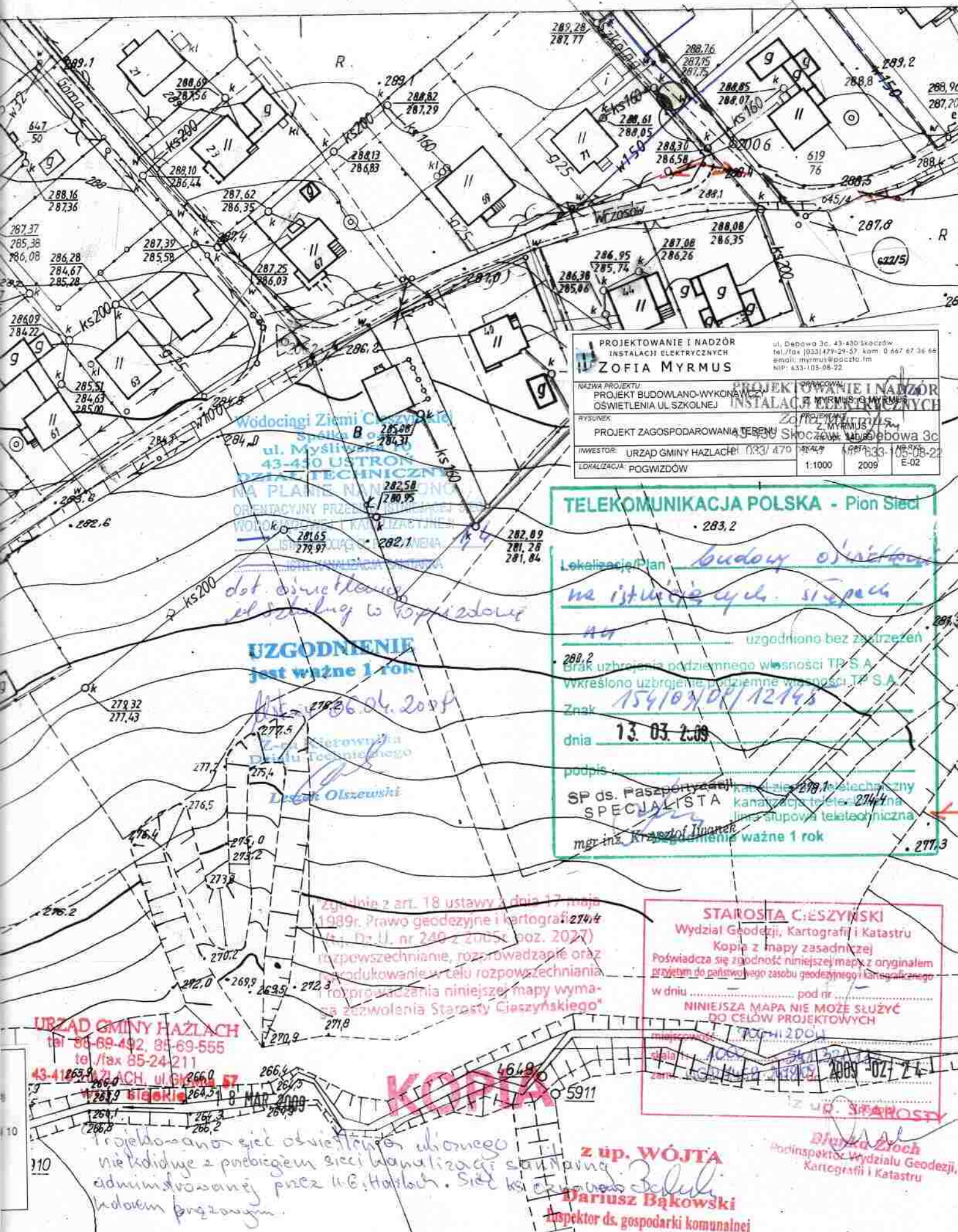
Zofia
PROJEKTOWANIE I NADZÓR
INSTALACJI ELEKTRYCZNYCH
 Zofia czytelnym podpis osoby
 43-430 Skoczów, ul. Dębowa 3c
 tel. 033/ 479 29 57 NIP 633-105-08-22



541.321.084
1:1000

MAPA
Za
OKRĘGOWE PRZEDSIĘBI

LIE SZYNY WOJ. DŁ.



PROJEKTOWANIE I NADZÓR
INSTALACJI ELEKTRYCZNYCH
ZOFIA MYRMUS

ul. Dębowa 3c, 43-430 Skoczów
 tel./fax (033) 479-29-57, kom. 0 667 67 36 66
 email: myrmus@poczta.fm
 NIP: 433-103-08-22

PROJEKTOWANIE I NADZÓR
INSTALACJI ELEKTRYCZNYCH
ZOFIA MYRMUS

NAZWA PROJEKTU: PROJEKT BUDOWLANO-WYKONAWCZY OŚWIETLENIA UL. SZKOLNEJ
 RYSUNEK: PROJEKT ZAGOSPODAROWANIA TERENU
 INWESTOR: URZĄD GMINY HAZLACH
 LOKALIZACJA: POGWIZDÓW

DRUGA STRONA
 ZOFIA MYRMUS
 ul. Dębowa 3c
 43-430 Skoczów
 tel./fax (033) 479-29-57
 NIP: 433-103-08-22

1:1000 2009 E-02

TELEKOMUNIKACJA POLSKA - Pion Sieci

Lokalizacja/Plan: *budowy oświetlenia na istniejących słupach siłopach*

uzgodniono bez zastrzeżeń

Brak uzbrojenia podziemnego własności TP S.A.
 Wkreślono uzbrojenie podziemne własności TP S.A.

Znak: *154/03/OP/12148*

dnia: *13.03.2009*

podpis: *mgr inż. Krzysztof Jankowski*

SP ds. Paszportyzacji i Specjalista
 mgr inż. Krzysztof Jankowski

uzgodnienie ważne 1 rok

UZGODNIENIE
 jest ważne 1 rok

2009.04.2009

Leszek Olszewski

zgodnie z art. 18 ustawy z dnia 17 maja 1989r. Prawo geodezyjne i kartograficzne (Dz. U. nr 240 z 2005r. (poz. 207)) rozpowszechnianie, rozprowadzanie oraz produkowanie w celu rozpowszechniania rozprowadzenia niniejszej mapy wymaga zezwolenia Starosty Cieszyńskiego

STAROSTA CIESZYŃSKI
 Wydział Geodezji, Kartografii i Katastru

Kopia z mapy zasadniczej
 Poświadczam zgodność niniejszej mapy z oryginałem przyjętym do państwowego zasobu geodezyjnego i kartograficznego w dniu pod nr

NINIEJSZA MAPA NIE MOŻE SŁUŻYĆ DO CELÓW PROJEKTOWYCH

z up. STAROSTY

URZĄD GMINY HAZLACH
 tel. 85-69-492, 85-69-555
 tel./fax 85-24-211
 43-41265-9 HAZLACH, ul. Główna 57

8 MAR 2009

KOPIA

z up. WÓJTA
Dariusz Bąkowski
 Inspektor ds. gospodarki komunalnej

Dariusz Zych
 Podinspektor Wydziału Geodezji, Kartografii i Katastru

ENION Spółka Akcyjna
 Oddział w Bielsku-Białym - Bielska Energetyka
 Rejon Dystryktu Cieszyń
 43-400 Cieszyń, ul. Frysztacka 20
 NIP 95-000-1200 REGON: 33226574-00038
 tel. 033 857 41 00 fax 033 857 27 02

Przez określony na planie teren przebiegają podziemne linie elektroenergetyczne

— linie kablowe n.n.

..... linie kablowe z wyśledzonymi orientacyjnie

Dla dokładnej lokalizacji tras kabli należy przeprowadzić ręczne przekopy w obecności pracownika PE

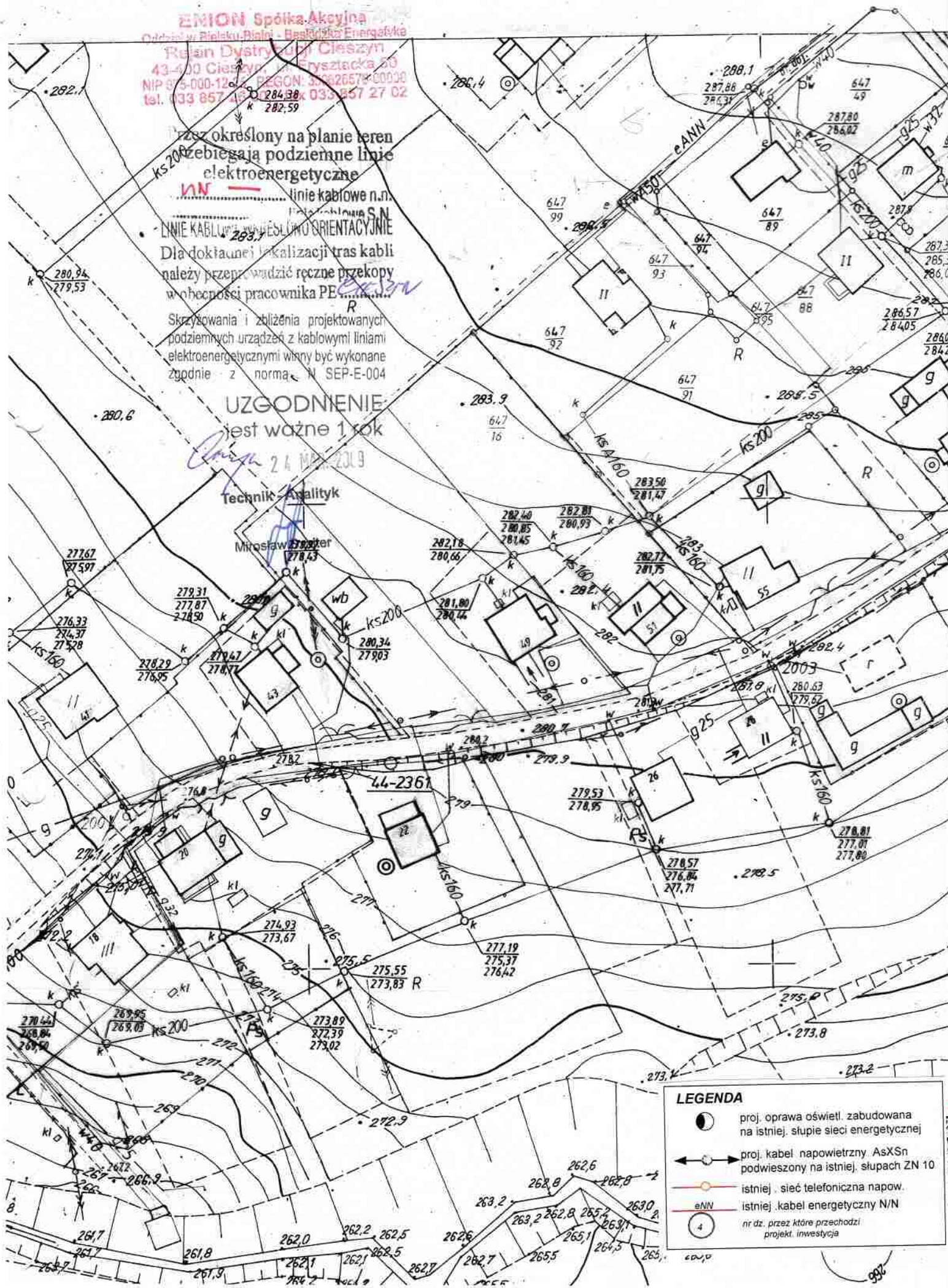
Skrzyżowania i zbliżenia projektowanych podziemnych urządzeń z kablowymi liniami elektroenergetycznymi winny być wykonane zgodnie z normą N SEP-E-004

UZGODNIENIE
 jest ważne 1 rok

Chrupa 24 MAR 2013

Technik Analityk

Mikrosław *Przeźwór*
 278,43



LEGENDA	
	proj. oprawa oświetl. zabudowana na istniejącej słupie sieci energetycznej
	proj. kabel napowietrzny AsXSn podwieszony na istniejących słupach ZN 10
	istniejąca sieć telefoniczna napow.
	eNN istniejąca linia kablowa n.n.
	nr dz. przez które przechodzi projekt inwestycja



203

SGS 203

Modułowa oprawa uliczna na źródła światła niskiej mocy, wykorzystująca szczytowe osiągnięcia techniki świetlnej. Pomyślano w szczególności o przyszłych użytkownikach dróg, jak również o niskich kosztach eksploatacji i konserwacji. Obudowa wykonana z szarego poliestru wzmocnionego włóknem szklanym odpornego na wypływy zewnętrzne. Możliwość wyboru klosza z poliwęglanu odpornego na wandalizm i promienie UV lub minimalizującej ośnienie płaskiej szyby. Wybór źródła światła obejmuje wysokoprężne lampy sodowe, rtęciowe i typu mastercolour.

Główne zastosowania

- Dzielnice mieszkaniowe
- Parkingi
- Drogi główne
- Drogi drugorzędne
- Drogi lokalne
- Tereny przemysłowe
- Węzły drogowe

Cechy charakterystyczne

- Specjalnie zaprojektowana optyka odbłyśnika optymalizuje rozsył i maksymalizuje ilość wysyłanego światła. Pięć różnych pozowań odbłyśnika pozwala na precyzyjną regulację kierunku wiązki światła.
- Możliwość dogodnego montażu pionowego na słupie lub bocznego na wysięgniku, dzięki specjalnym nasadkom słupowym. Montaż na średnicy 42-48 lub 60 mm, dodatkowo montaż pionowy na słupie 76 mm
- Do wyboru klosz z poliwęglanu odporny na promieniowanie UV lub minimalizująca ośnienie płaska szyba
- Szeroka gama źródeł światła o wysokiej jakości i niskich kosztach eksploatacyjnych takich jak HPL-N lub HPL-Comfort do 125 W, SON-T lub SON-T Plus do 250 W, CDM-TT 70 lub 150 W.

- Modele z samoczynnie rozłączanymi układami zapłonowymi i/lub gniazdami NEMA na fotokomórkę i/lub układami dającymi możliwość regulacji strumienia dostępne są na życzenie
- Wysoka wytrzymałość i całkowicie szczelna konstrukcja odporna na warunki atmosferyczne i uderzenia. Niskie koszty napraw i eksploatacji. Oferowane w I lub II klasie ochronności.
- Szybka instalacja i łatwa konserwacja. Dostęp od góry poprzez zwolnienie pojedynczej zatrzaskowej kłamy.

Materiały i wykończenia

Rama wykonana z niekorodującego odlewów aluminium, obudowa z szarego poliestru wzmocnionego włóknem szklanym, klosz z odpornego na promieniowanie UV i wandalizm poliwęglanu lub płaska, hartowana szyba. Odbłyśnik wykonany z aluminium o wysokiej czystości.

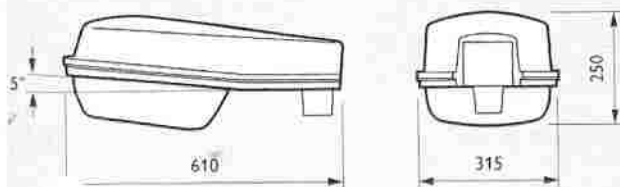
Instalowanie i montaż

Zamocowanie szczytowe lub boczne do słupa lub wysięgnika o średnicy 42-60 mm lub montaż szczytowy na słupie o średnicy 76 mm.

Akcesoria

Przestawialna nasadka słupowa.

-  oprawa
-  (na zamówienie)
-  IP 43 komora aspirzewa
-  IP 65 komora lampy



Wymiary w mm

specyfikacja opraw








P	Waga kg
SGS 203 1xSON(-T)70W IC/SN157 CL I	5,7
SGS 203 1xSON(-T)100W IC/SN158 CL I	6,6
SGS 203 1xSON(-T)150W IC/SN158 CL I	6,9
SGS 203 1xSON(-T)250W IC/SN158 CL I	6,9
SGS 203 1xSON(-T)70W IC/SN157 CL II	5,7
SGS 203 1xSON(-T)100W IC/SN158 CL II	6,6
SGS 203 1xSON(-T)150W IC/SN158 CL II	6,9
SGS 203 1xHPL-N80-125W IC CL I	5,5

uszczelnienie słupowe

IP 42-48 (42-48 mm)	0,3
IP 60 (60 mm)	0,3
IP 76 (76 mm) do mocowania szczytowego	0,5

opje: SGS203 - typy z płaską szybą FG, układ zapłonowy z wyłącznikiem osłoniętym ST

LEGENDA

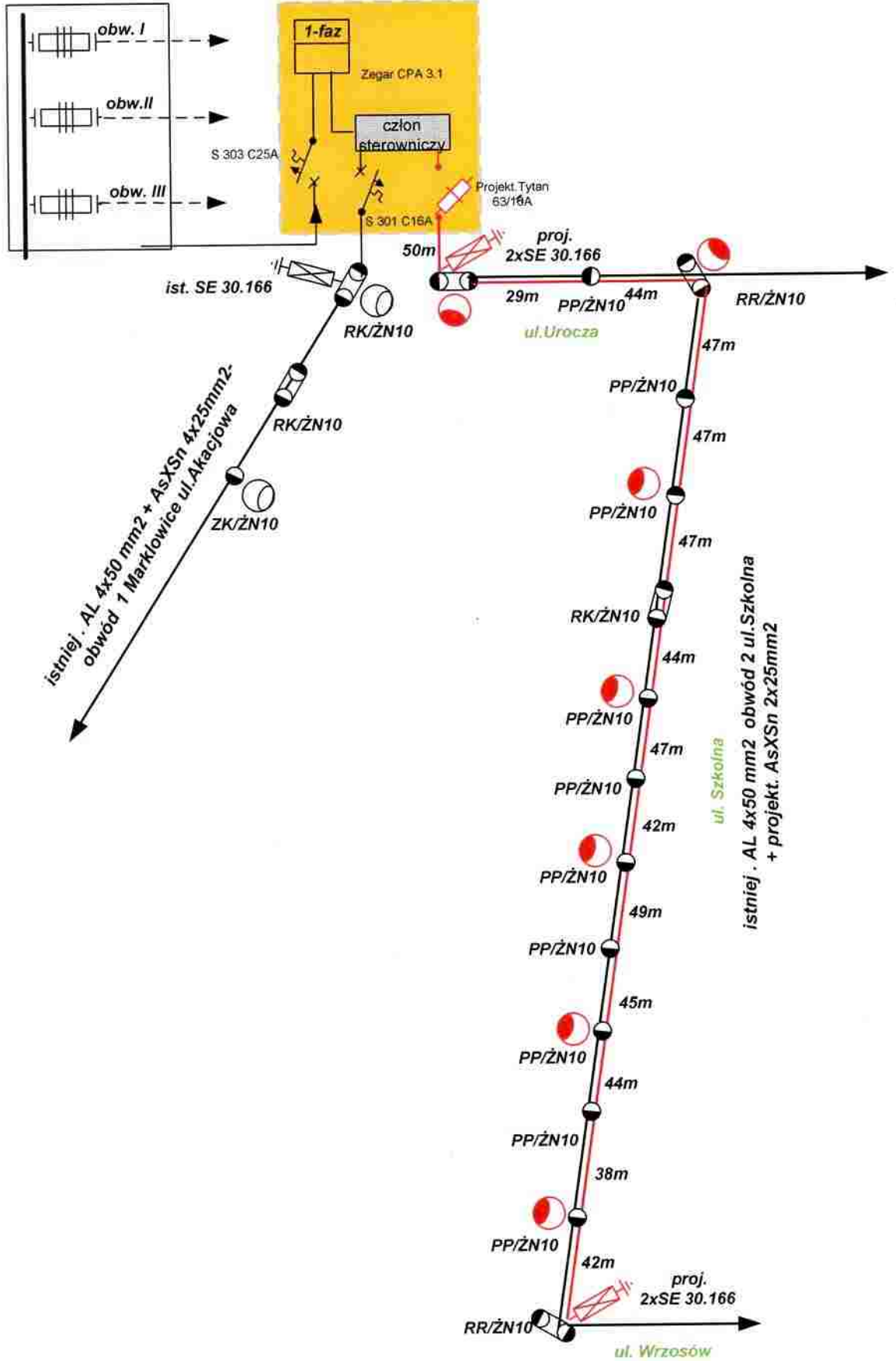
	41m	proj.sieć napow.AsXSn 4x25 mm ²
		proj. oprawa OUSc ,100W na wysięgniku 1-ram
		proj.odgromniki SE 30.166
		proj. wkładka bezpiecznikowa Bi-Wts 6A
		istniej. słupy ZN10
		istniej. oprawa oświetleniowa


 PROJEKTOWANIE I NADZÓR INSTALACJI ELEKTRYCZNYCH ZOFIA MYRMUS		ul. Dębowa 3c, 43-430 Skoczów tel./fax (033) 479-29-57, kom. 0 667 67 36 66 email: myrmus@poczta.fm NIP: 633-105-08-22	
NAZWA PROJEKTU: PROJEKT BUDOWLANO-WYKONAWCZY BUDOWY OŚWIETLENIA PRZY ULICY SZKOLNEJ		OPRACOWAL: Technik Zofia Myrmus Z. MYRMUS, G. MYRMUS 340/89 <i>do projektowania</i>	
RYSUNEK: SCHEMAT IDEOWY		PROJEKTANT: Z. MYRMUS nr upi. 340/89 <i>i nadzorowania sieci instalacji elektrycznych</i>	
INWESTOR:	URZĄD GMINY HAŻLACH	SKALA:	DATA:
LOKALIZACJA:	POGWIZDÓW	-	2009.05
			NR RYS: E-03

ST Pogwizdów Łysa
nr 22312
Rozdzielnia n/N

U= 400/230V
Układ sieci TT

istniej. PZ- zabudowany
na stacji transf.





Ś L Ą S K A
O K R Ę G O W A
I Z B A
I N Ż Y N I E R Ó W
B U D O W N I C T W A

Katowice, 19 stycznia 2009 r.

Pani/Pan **Zofia Myrmus**
ul. Dębowa 3C
43-430 Skoczów

ZAŚWIADCZENIE

Pani/Pan **Myrmus Zofia**

jest członkiem Śląskiej Okręgowej Izby Inżynierów

Budownictwa o numerze ewidencyjnym **SLK/IE/3591/01**

i posiada wymagane ubezpieczenie od odpowiedzialności
cywilnej.

Niniejsze zaświadczenie jest ważne do dnia 30.06.2009 r.

PRZEWODNICZĄCY RADY
ŚLĄSKO-OKRĘGOWEJ IZBY INŻYNIERÓW BUDOWNICTWA

mgr. inż. Stefan Czarniecki

*Za zgodność kopii
z oryginałem*

PROJEKTOWANIE I NADZÓR
INSTALACJI ELEKTRYCZNYCH
Zofia Myrmus
43-430 Skoczów, ul. Dębowa 3c
tel. 033/ 479 28 57 NIP 523-105-08-22

Skoczów 9.04.2009

Oświadczenie

Zgodnie z art. 20 ustawy Prawo Budowlane (DZ.U. Nr. 207 z 2003 poz.2016
ze zmianami oświadczam, że

Projekt budowlano – Wykonawczy

Oświetlenia Ulicznego

Pogwizdów ul. Szkolna

Został sporządzony zgodnie z obowiązującymi przepisami oraz zasadami wiedzy
technicznej.

PROJEKTOWANIE I NADZÓR
INSTALACJI ELEKTRYCZNYCH
Zofia Myrrius
43-430 Skoczów, ul. Dębowa 3c
tel. 033/ 479 29 57 NIP 833-105-08-22

Technik Zofia Myrrius
Nr upr. 340/89
do projektowania
i nadzorowania sieci
instalacji elektrycznych

.....
podpis projektanta